






Zbiornik nr 3
powierzchnia całkowita zbiornika(wraz z plażą i terenami przyległymi) -5,57ha
powierzchnia lustra wody przy max. PP- 3,77ha
rzędna dna 88,50-90,20 m npm
max. poziom lustra wody 92,50 m npm
pojemność przy max. zwierciadle wody ok. 92.660 m³
nachylenie skarp 1:n - 1:3
nachylenie skarp w obrębie plaży 1:n - 1:15

Zbiornik nr 1
F-1,62ha
V-18.000m³

Zbiornik nr 2
F-1,15ha
V-22.000m³

PLAŽA

LEGENDA

- | | |
|---|--|
|  | Pas długości 125,0mb szerokości 8,0m do odmulenia warstwą śr. 0,7m koparką oraz występowanie roślinności do usunięcia |
|  | Pas długości 95,0 mb i szerokości 12,0m do odmulenia warstwą śr. 1,1m koparką oraz występowanie roślinności do usunięcia |
|  | Pas długości 72,5 mb i szerokości 5,0m do odmulenia warstwą śr. 0,7m koparką oraz występowanie roślinności do usunięcia |
|  | Obszar o powierzchni 2135,0m ² do odmulenia warstwą śr. 0,9m refulerem oraz występowanie roślinności do usunięcia |
|  | Obszar tymczasowego składowania urobku uzyskanego z odmulenia refulerem |

NAZWA:	Dokumentacja techniczna				
OBJEKT:	Konservacja zbiornika małej retencji nr 3 w Sierakowie				
ADRES:	Jednostka ewidencyjna 302205, 5 Rawicz Ciepłota ewidencyjna 0011, Sierakowo, dz. nr 275, 28/2				
PRZED RYS.	Plan zagospodarowania				
Data: 04.2017	Imię i nazwisko	Specjalność	Nr upr.	Podpis	Skala:
Projektant:	mgr inż. Leonard Szyska	wodno-melioracyjna	935/87/Lo		1:1000
					Nr rys.
					3