

Poświadczam, że niniejszy dokument został opracowany w wyniku prac geodezyjnych i kartograficznych, których rezultaty zawiera operat techniczny wpisany do ewidencji materiałów państwowego zasobu geodezyjnego i kartograficznego.

STAROSTA RAWICKI

P.3022.2016.800

(identyfikator ewidencji materiału zasobu - operatu technicznego)

10.06.2016

(Data wpisania operatu technicznego do ewidencji materiałów zasobu)

z up. STAROSTY

Justyna Niedzielska  
Kierownik  
Powiatowego Ośrodka Dokumentacji  
Geodezyjnej i Kartograficznej

(Imię, nazwisko i podpis osoby reprezentującej organ)

**UZGODNIŁO**  
w Zespole  
Wodociągów i Kanalizacji  
w Rawiczu

Nr ewidencyjny: 2611.236

Uwagi:

1869

5

B




Rawicz, dn. 10.06.2016

POTWIERDZAM

ZGODNIŁO Z ORYGINAŁEM

Pietraszek Jakub

#### Legenda

- proj. sieć kanalizacji deszczowej
- proj. przykanaliki kanalizacji deszczowej z rur PVC Ø160 mm
- KD2-KD6, KD8  proj. studnie rewizyjne betonowe DN1000 mm
- WP1-WP38  proj. wpusty deszczowe bet. DN500 mm z osadnikiem 0,7 m
- KD1, KD7, KD9-KD21  istn. studnie kanalizacji deszczowej

inż. Jakub Pietraszek  
**PRACOWNIA USŁUG DROGOWYCH "KUBA"**

63-900 Rawicz, ul. Józefa Englerta 17A/17, (Telefon 600 815 248)

Nazwa zadania	Przebudowa ul. Rolniczej wraz z odwodnieniem oraz budową miejsc postojowych oraz ścieżki pieszo - rowerowej.			
Adres obiektu	UL. ROLNICZA; MIEJSCOWOŚĆ RAWICZ; GMINA RAWICZ; POWIAT RAWICKI; WOJEWÓDZTWO WIELKOPOLSKIE		Skala	1 : 500
Rysunek	<b>PLAN ZAGOSPODAROWANIA TERENU</b>		Rysunek nr	1
			Data oprac.	01.06.2016r.
Funkcja	Tytuł, imię i nazwisko	Specjalność	Nr uprawnień	Podpis
Projektant	mgr inż. Maciej Zdziabeł	instalacje sanitarne	WKP/0360/PWOS/12	
Projektant	Inż. Jakub Pietraszek	inżynieria drogowa	WKP/0108/POOD/15	