

**ZARZĄDZENIE NR 424/2020  
BURMISTRZA GMINY RAWICZ**

z dnia 20 lutego 2020 r.

**w sprawie przeprowadzenia konsultacji z mieszkańcami , dotyczących zmiany granic administracyjnych  
Miasta Rawicz**

Na podstawie art. 30 ust. 2 pkt 2 w związku z art. 5a ustawy z dnia 8 marca 1990 roku o samorządzie gminnym ( Dz.U. z 2019 poz. 506 z późn. zmian.) oraz § 5 i § 6 Uchwały Nr. XVII/131/12 Rady Miejskiej Gminy Rawicz z dnia 28 marca 2012 roku w sprawie zasad i trybu przeprowadzania konsultacji z mieszkańcami Gminy Rawicz.

**§ 1. 1.** Postanawia się przeprowadzić konsultacje z mieszkańcami Miasta Rawicza oraz sołectw Sierakowo , Łaszczyn, Sarnówka, Szymanowo i Dębno Polskie, w sprawie zmiany granic administracyjnych Miasta Rawicz, polegającej na włączeniu do Miasta Rawicz części obszaru Gminy Rawicz ( części obrębów geodezyjnych Sierakowo, Łaszczyn, Sarnówka , Szymanowo i Dębno Polskie).

2. Celem konsultacji społecznych jest poznanie opinii mieszkańców Gminy Rawicz w przedmiocie zmiany granic administracyjnych Miasta Rawicz, określonych odpowiednio w Uchwale Nr XVII/205/19 Rady Miejskiej Gminy Rawicz z dnia 30 grudnia 2019 roku w sprawie zmiany granic Miasta Rawicz oraz przeprowadzenia konsultacji z mieszkańcami zmienioną Uchwałą Nr XVIII/220/20 Rady Miejskiej Gminy Rawicz z dnia 22 stycznia 2020 roku w sprawie zmiany uchwały, w sprawie zmiany granic Miasta Rawicz oraz przeprowadzenia konsultacji z mieszkańcami.

3. Konsultacje przeprowadzane będą w okresie od 28 lutego 2020 roku do 12 marca 2020 roku.

4. Konsultacje przeprowadzane będą w dwóch formach :

- 1) zebrania z mieszkańcami,
- 2) ankiety elektronicznej.

**§ 2. 1.** Konsultacje, o których mowa w § 1 ust. 4 pkt 1, przeprowadzone będą na obszarze Gminy Rawicz na zebraniach wiejskich w sołectwach, o których mowa w § 1, oraz w Mieście Rawicz na zebraniach osiedlowych w trybie zapytań ankietowych w formie papierowej, polegających na udzieleniu odpowiedzi na pytania zawarte w ankietach konsultacyjnych:

- 1) dla mieszkańców sołectwa Sierakowo, Łaszczyn, Sarnówka, stanowiącej załącznik Nr 1,
- 2) dla mieszkańców sołectwa Szymanowo, stanowiącej załącznik nr 2,
- 3) dla mieszkańców sołectwa Dębno Polskie, stanowiącej załącznik Nr 3,
- 4) dla mieszkańców Miasta Rawicza, stanowiącej załącznik Nr 4.

2. Ankiety, o której mowa w § 1 ust. 4 pkt 2, można wypełnić w formie elektronicznej dostępnej na stronie internetowej Urzędu Miejskiego Gminy Rawicz <https://rawicz.konsultacje-spoleczne.pl/>

3. Każdy mieszkaniec może oddać tylko jeden głos. Oddanie głosu w formie papierowej na zebraniu konsultacyjnym oraz oddanie głosu w formie elektronicznej powoduje , że oba te głosy zostaną uznane za nieważne. W celu wyeliminowania możliwości podwójnego głosowania, konieczne jest podanie na ankietach konsultacyjnych numeru pesel.

4. Wyrażenie opinii polega na umieszczeniu w ankiecie konsultacyjnej znaku „X” w kratce odpowiadającej opcji , za którą opowiada się wypełniający ankietę, tj. czy jest za , przeciw lub wstrzymuje się od głosu. Brak znaku „X "w jednej z trzech kretek lub postawienie znaku „X" w więcej niż jednej kratce powoduje , że głos jest nieważny.

5. Nie podanie numeru pesel na ankiecie powoduje, że głos jest nieważny.

6. Uprawnionymi do udziału w konsultacjach o których mowa w § 1 są osoby zamieszkałe na terenie Miasta Rawicz oraz sołectw Sierakowo, Łaszczyn, Sarnówka, Szymanowo i Debno Polskie, posiadające czynne prawo wyborcze w wyborach do Rady Miejskiej Gminy Rawicz.



7. Ustala się następujące terminy i miejsca spotkań konsultacyjnych :

Lp.	Sołectwo/Osiedle	Data spotkania	Godzina	Miejsce spotkania
1.	Sierakowo	28.02.2020 r. (piątek)	19:00	Szkoła Podstawowa w Sierakowie przy ul. Przyjmy-Przyjemskiego (byle Gimnazjum)
2.	Łaszczyn	02.03.2020 r. (poniedziałek)	19:00	Świetlica w Łaszczynie
3.	Sarnówka	02.03.2020 r. (poniedziałek)	19:00	Świetlica w Sarnówce
4.	Dębno Polskie	03.03.2020 r. (wtorek)	19:00	Świetlica w Dębnie Polskim
5.	Osiedle Stare Miasto	03.03.2020 r. (wtorek)	19:00	Sala sesyjna w Urzędzie Miejskim Gminy Rawicz
6.	Szymanowo	04.03.2020 r. (środa)	19:00	Świetlica w Szymanowie
7.	Osiedle Sarnowa	05.03.2020 r. (czwartek)	19:00	Ratusz w Sarnowie
8.	Osiedle Sienkiewicza	05.03.2020 r. (czwartek)	19:00	Sala sesyjna w Urzędzie Miejskim Gminy Rawicz
9.	Osiedle 350-lecia	09.03.2020 r. (poniedziałek)	19:00	Sala sesyjna w Urzędzie Miejskim Gminy Rawicz
10.	Osiedle Westerplatte	09.03.2020 r. (poniedziałek)	19:00	Szkoła Podstawowa w Sierakowie przy ul. Przyjmy-Przyjemskiego (byle Gimnazjum)
11.	Osiedle Sierakowo	10.03.2020 r. (wtorek)	19:00	Szkoła Podstawowa w Sierakowie przy ul. Przyjmy-Przyjemskiego (byle Gimnazjum)

8. Ankieta elektroniczna na stronie internetowej Gminy Rawicz dostępna będzie w terminie od 28 lutego 2020 roku od godziny 0.00 do 12 marca 2020 roku do godziny 24.00.

§ 3. Informacja o przeprowadzeniu konsultacji podana zostanie do publicznej wiadomości poprzez ogłoszenie :

- 1) w BIP Urzędu Miejskiego ,
- 2) na stronie internetowej Gminy,
- 3) profilu Gminy na portalu społecznościowym,
- 4) tablicach ogłoszeniowych,
- 5) w prasie lokalnej.

§ 4. 1. Z każdego spotkania konsultacyjnego sporządza się protokół.

2. W celu ustalenia wyników konsultacji sporządza się protokół końcowy, uwzględniający wyniki głosowań na zebraniach konsultacyjnych oraz głosowań elektronicznych, w tym liczbę głosów nieważnych spowodowanych oddaniem więcej niż jednego głosu przez tą samą osobę.

3. Protokoły, o których mowa w ust. 1 i 2 sporządzają Komisje powołane odrębnym Zarządzeniem Burmistrza Gminy Rawicz.

§ 5. Za przeprowadzenie konsultacji społecznych odpowiada Naczelnik Wydziału Organizacji i Nadzoru oraz Naczelnik Wydziału Strategii Planowania i Rozwoju.

§ 6. Zarządzenie wchodzi w życie z dniem podpisania.

§ 7. Zarządzenie podlega podaniu do publicznej wiadomości poprzez ogłoszenie w Biuletynie Informacji Publicznej , na stronie internetowej Gminy Rawicz oraz na tablicach ogłoszeń.

  
ALICJA SWIETZEWSKA  
KANCELARIA PRAWNY  
ALICJA SWIETZEWSKA

  
Burmistrz  
Grzegorz Kubik



**ANKIETA KONSULTACYJNA DLA  
MIESZKAŃCÓW SOŁECTWA SIERAKOWO, ŁASZCZYN, SARNÓWKA**

w sprawie zmiany granic administracyjnych Miasta Rawicz poprzez włączenie części obrębu geodezyjnego Sierakowo, Łaszczyn, Sarnówka do granic administracyjnych Miasta Rawicz zgodnie z załącznikiem graficznym nr 1 do uchwały nr XVII/205/19 Rady Miejskiej Gminy Rawicz z dnia 30 grudnia 2019 r.

**Pytanie konsultacyjne:**

Czy jest Pan/i za włączeniem części obrębu geodezyjnego: Sierakowo, Łaszczyn, Sarnówka do granic administracyjnych Miasta Rawicz?

(proponowaną zmianę obrazuje załącznik graficzny znajdujący się na odwrotnej stronie ankiety)

TAK

NIE

WSTRZYMUJĘ SIĘ

<b>PESEL</b> osoby oddające głos	
-------------------------------------	--

Informacja o sposobie wypełniania ankiet konsultacyjnej:

1. Postawienie znaku „X” w kratce nad słowem „TAK” oznacza, że biorący udział w konsultacjach jest za proponowanymi zmianami granic.
2. Postawienie znaku „X” w kratce nad słowem „NIE” oznacza, że biorący udział w konsultacjach jest przeciwny proponowanym zmianom granic.
3. Postawienie znaku „X” w kratce nad słowem „WSTRZYMUJĘ SIĘ” oznacza, że biorący udział w konsultacjach wstrzymał się od wydania opinii.
4. Postawienie znaku „X” w więcej niż jednej kratce lub nie postawienie znaku „X” w żadnej kratce powoduje nieważność głosu.

**OBOWIĄZEK INFORMACYJNY**

Na podstawie art. 13 ust. 1 i 2 Rozporządzenia Parlamentu Europejskiego i Rady (UE) 2016/679 z 27 kwietnia 2016r. w sprawie ochrony osób fizycznych w związku z przetwarzaniem danych osobowych i w sprawie swobodnego przepływu takich danych oraz uchylenia dyrektywy 95/46/WE (Dz. U.UE.L. z 2016r. Nr 119, s.1 ze zm.) – dalej „RODO” informuję, że Administratorem Państwa danych jest Burmistrz Gminy Rawicz mający siedzibę w Urzędzie Miejskim Gminy Rawicz przy ul. Marsz. Józefa Piłsudskiego 21, 63-900 Rawicz. Administrator wyznaczył Inspektora Ochrony Danych, z którym mogą się Państwo kontaktować we wszystkich sprawach dotyczących przetwarzania danych osobowych za pośrednictwem adresu email: [jod@rawicz.eu](mailto:jod@rawicz.eu), lub pisemnie na Adres Administratora. Państwa dane osobowe będą przetwarzane na podstawie ustawy z dnia 8 marca 1990r. o samorządzie gminnym oraz uchwały Rady Miejskiej Gminy Rawicz nr XVII/205/19 w sprawie zmiany granic administracyjnych Miasta Rawicz. Państwa dane przetwarzane będą na podstawie art. 6 ust. 1 lit. c ogólnego rozporządzenia o ochronie danych (RODO). Celem jest przeprowadzenie konsultacji społecznych w sprawie zmiany granic administracyjnych Miasta Rawicz.

Państwa dane osobowe będą przetwarzane przez okres niezbędny do realizacji ww. celu z uwzględnieniem okresów przechowywania określonych w przepisach szczególnych, w tym przepisów archiwalnych. Państwa dane nie będą przetwarzane w sposób zautomatyzowany, w tym nie będą podlegać profilowaniu.

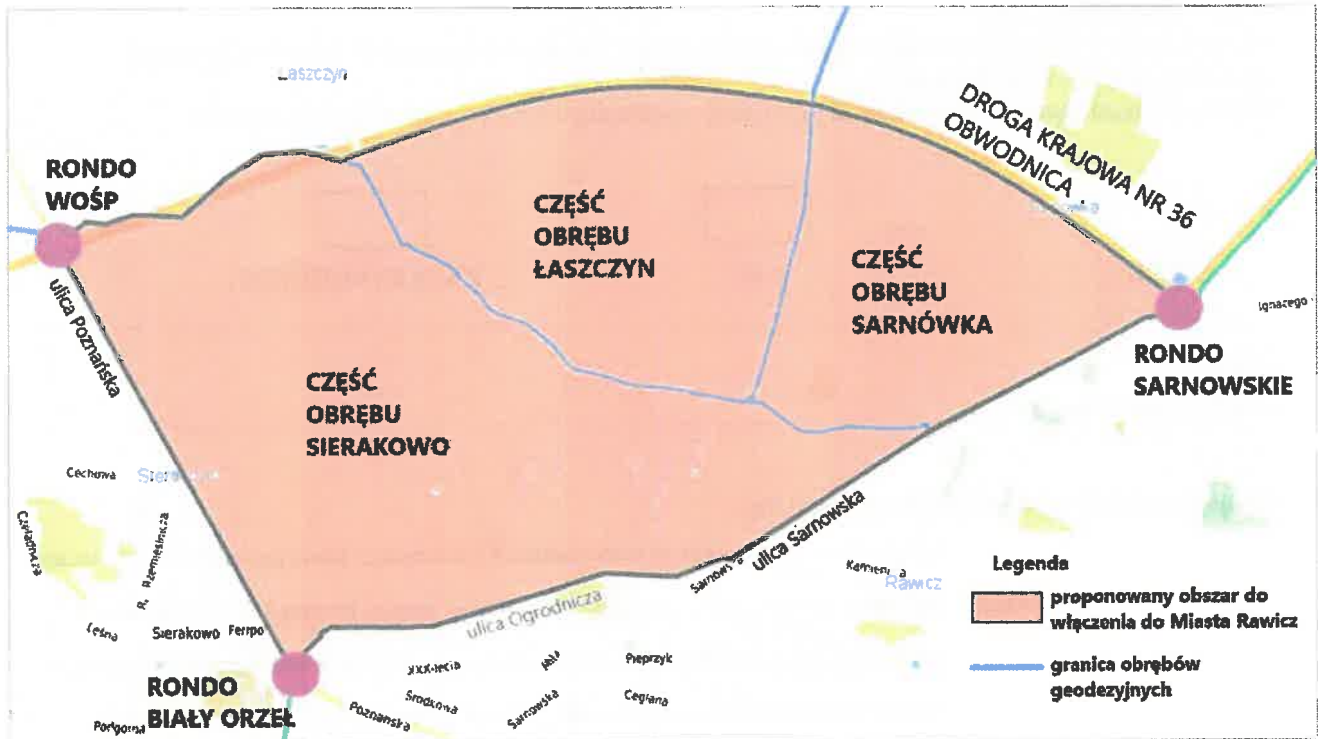
Państwa dane osobowe nie będą przekazywane poza Europejski Obszar Gospodarczy (obejmujący Unię Europejską, Norwegię, Liechtenstein i Islandię).

W związku z przetwarzaniem Państwa danych osobowych, przysługują Państwu następujące prawa:

- a) prawo dostępu do swoich danych oraz otrzymania ich kopii,
  - b) prawo do sprostowania (poprawiania) swoich danych osobowych,
  - c) prawo do ograniczenia przetwarzanych danych osobowych,
  - d) prawo do wniesienia skargi do Prezesa Urzędu Ochrony Danych Osobowych (ul. Stawki 2, 00-193 Warszawa) w sytuacji, gdy uzna Pani/Pan, że przetwarzanie danych osobowych narusza przepisy ogólnego rozporządzenia o ochronie danych osobowych (RODO).
- Podanie przez Państwa danych osobowych jest obowiązkowe w celu określenia, czy ankieta jest złożona przez osobę uprawnioną do udziału w konsultacjach (Uchwała nr XVII/131/12 Rady Miejskiej Gminy Rawicz z dnia 28 marca 2012 r. w sprawie zasad i trybu przeprowadzenia konsultacji z mieszkańcami Gminy Rawicz).

Nieprzekazanie danych skutkować będzie nieważnością złożonej ankiety.

**Załącznik graficzny PROPONOWANY OBSZAR DO WŁĄCZENIA DO MIASTA RAWICZ  
CZĘŚĆ OBRĘBÓW GEODEZYJNYCH: SIERAKOWO, ŁASZCZYN, SARNÓWKA**



## ANKIETA KONSULTACYJNA DLA MIESZKAŃCÓW SOŁECTWA SZYMANOWO

w sprawie zmiany granic administracyjnych Miasta Rawicz poprzez włączenie części obrębu geodezyjnego Szymanowo do granic administracyjnych Miasta Rawicz zgodnie z załącznikiem graficznym nr 2 do uchwały nr XVII/205/19 Rady Miejskiej Gminy Rawicz z dnia 30 grudnia 2019 r. oraz załącznikiem graficznym nr 1 do uchwały nr XVIII/220/20 Rady Miejskiej Gminy Rawicz z dnia 22 stycznia 2020 r.

### Pytania konsultacyjne:

1. Czy jest Pan/i za włączeniem części obrębu geodezyjnego Szymanowo do granic administracyjnych Miasta Rawicz?

(proponowaną zmianę obrazuje załącznik graficzny nr 1 znajdujący się na odwrotnej stronie ankiety)

TAK

NIE

WSTRZYMUJĘ SIĘ

2. Czy jest Pan/i za włączeniem części obrębu geodezyjnego: Szymanowo, Dębno Polskie do granic administracyjnych Miasta Rawicz?

(proponowaną zmianę obrazuje załącznik graficzny nr 2 znajdujący się na odwrotnej stronie ankiety)

TAK

NIE

WSTRZYMUJĘ SIĘ

PESEL

osoby oddającej głos

### Informacja o sposobie wypełniania ankiet konsultacyjnych:

1. Postawienie znaku „X” w kratce nad słowem „TAK” oznacza, że biorący udział w konsultacjach jest za proponowanymi zmianami granic.
2. Postawienie znaku „X” w kratce nad słowem „NIE” oznacza, że biorący udział w konsultacjach jest przeciwny proponowanym zmianom granic.
3. Postawienie znaku „X” w kratce nad słowem „WSTRZYMUJĘ SIĘ” oznacza, że biorący udział w konsultacjach wstrzymał się od wydania opinii.
4. Postawienie znaku „X” w więcej niż jednej kratce lub nie postawienie znaku „X” w żadnej kratce powoduje nieważność głosu.

### OBOWIĄZEK INFORMACYJNY

Na podstawie art. 13 ust. 1 i 2 Rozporządzenia Parlamentu Europejskiego i Rady (UE) 2016/679 z 27 kwietnia 2016r. w sprawie ochrony osób fizycznych w związku z przetwarzaniem danych osobowych i w sprawie swobodnego przepływu takich danych oraz uchylenia dyrektywy 95/46/WE (Dz. U.UE.L. z 2016 r. Nr 119, s.1 ze zm.) – dalej „RODO” informuję, że Administratorem Państwa danych jest Burmistrz Gminy Rawicz mający siedzibę w Urzędzie Miejskim Gminy Rawicz przy ul. Marsz. Józefa Piłsudskiego 21, 63-900 Rawicz. Administrator wyznaczył Inspektora Ochrony Danych, z którym mogą się Państwo kontaktować we wszystkich sprawach dotyczących przetwarzania danych osobowych za pośrednictwem adresu email: [iod@rawicz.eu](mailto:iod@rawicz.eu) lub pisemnie na Adres Administratora. Państwa dane osobowe będą przetwarzane na podstawie ustawy z dnia 8 marca 1990r. o samorządzie gminnym oraz uchwały Rady Miejskiej Gminy Rawicz nr XVII/205/19 w sprawie zmiany granic administracyjnych Miasta Rawicz. Państwa dane przetwarzane będą na podstawie art. 6 ust. 1 lit. c ogólnego rozporządzenia o ochronie danych (RODO). Celem jest przeprowadzenie konsultacji społecznych w sprawie zmiany granic administracyjnych Miasta Rawicz.

Państwa dane osobowe będą przetwarzane przez okres niezbędny do realizacji ww. celu z uwzględnieniem okresów przechowywania określonych w przepisach szczególnych, w tym przepisów archiwalnych. Państwa dane nie będą przetwarzane w sposób zautomatyzowany, w tym nie będą podlegały profilowaniu.

Państwa dane osobowe nie będą przekazywane poza Europejski Obszar Gospodarczy (obejmujący Unię Europejską, Norwegię, Liechtenstein i Islandię).

W związku z przetwarzaniem Państwa danych osobowych, przysługują Państwu następujące prawa:

- a) prawo dostępu do swoich danych oraz otrzymania ich kopii,
- b) prawo do sprostowania (poprawiania) swoich danych osobowych,
- c) prawo do ograniczenia przetwarzanych danych osobowych,
- d) prawo do wniesienia skargi do Prezesa Urzędu Ochrony Danych Osobowych (ul. Stawki 2, 00-193 Warszawa) w sytuacji, gdy uzna Pani/Pan,

że przetwarzanie danych osobowych narusza przepisy ogólnego rozporządzenia o ochronie danych osobowych (RODO).

Podanie przez Państwa danych osobowych jest obowiązkowe w celu określenia, czy ankieta jest złożona przez osobę uprawnioną do udziału w konsultacjach (Uchwała nr XVII/131/12 Rady Miejskiej Gminy Rawicz z dnia 28 marca 2012 r. w sprawie zasad i trybu przeprowadzenia konsultacji z mieszkańcami Gminy Rawicz).

Nieprzekazanie danych skutkować będzie nieważnością złożonej ankiety.

Załącznik graficzny nr 1 PROPONOWANY OBSZAR DO WŁĄCZENIA DO MIASTA RAWICZ

CZĘŚĆ OBRĘBU GEODEZYJNEGO SZYMANOWO



Załącznik graficzny nr 2 PROPONOWANY OBSZAR DO WŁĄCZENIA DO MIASTA RAWICZ

CZĘŚĆ OBRĘBÓW GEODEZYJNYCH: SZYMANOWO, DĘBNO POLSKIE





## ANKIETA KONSULTACYJNA DLA MIESZKAŃCÓW SOŁECTWA DĘBNO POLSKIE

w sprawie zmiany granic administracyjnych Miasta Rawicz poprzez włączenie części obrębu geodezyjnego Szymanowo, Dębno Polskie do granic administracyjnych Miasta Rawicz zgodnie z załącznikiem graficznym nr 1 do uchwały nr XVIII/220/20 Rady Miejskiej Gminy Rawicz z dnia 22 stycznia 2020 r.

### Pytanie konsultacyjne:

Czy jest Pan/i za włączeniem części obrębu geodezyjnego: Szymanowo, Dębno Polskie do granic administracyjnych Miasta Rawicz?

(proponowaną zmianę obrazuje załącznik graficzny znajdujący się na odwrotnej stronie ankiety)

TAK

NIE

WSTRZYMUJĘ SIĘ

PESEL

osoby oddającej głos

### Informacja o sposobie wypełniania ankiety konsultacyjnej:

1. Postawienie znaku „X” w kratce nad słowem „TAK” oznacza, że biorący udział w konsultacjach jest za proponowanymi zmianami granic.
2. Postawienie znaku „X” w kratce nad słowem „NIE” oznacza, że biorący udział w konsultacjach jest przeciwny proponowanym zmianom granic.
3. Postawienie znaku „X” w kratce nad słowem „WSTRZYMUJĘ SIĘ” oznacza, że biorący udział w konsultacjach wstrzymał się od wydania opinii.
4. Postawienie znaku „X” w więcej niż jednej kratce lub nie postawienie znaku „X” w żadnej kratce powoduje nieważność głosu.

### OBOWIĄZEK INFORMACYJNY

Na podstawie art. 13 ust. 1 i 2 Rozporządzenia Parlamentu Europejskiego i Rady (UE) 2016/679 z 27 kwietnia 2016r. w sprawie ochrony osób fizycznych w związku z przetwarzaniem danych osobowych i w sprawie swobodnego przepływu takich danych oraz uchylenia dyrektywy 95/46/WE (Dz. U.UE.L. z 2016r. Nr 119, s.1 ze zm.) – dalej „RODO” informuję, że Administratorem Państwa danych jest Burmistrz Gminy Rawicz mający siedzibę w Urzędzie Miejskim Gminy Rawicz przy ul. Marsz. Józefa Piłsudskiego 21, 63-900 Rawicz. Administrator wyznaczył Inspektora Ochrony Danych, z którym mogą się Państwo kontaktować we wszystkich sprawach dotyczących przetwarzania danych osobowych za pośrednictwem adresu email: [iod@rawicz.eu](mailto:iod@rawicz.eu). lub pisemnie na Adres Administratora. Państwa dane osobowe będą przetwarzane na podstawie ustawy z dnia 8 marca 1990r. o samorządzie gminnym oraz uchwały Rady Miejskiej Gminy Rawicz nr XVII/205/19 w sprawie zmiany granic administracyjnych Miasta Rawicz. Państwa dane przetwarzane będą na podstawie art. 6 ust. 1 lit. c ogólnego rozporządzenia o ochronie danych (RODO). Celem jest przeprowadzenie konsultacji społecznych w sprawie zmiany granic administracyjnych Miasta Rawicz.

Państwa dane osobowe będą przetwarzane przez okres niezbędny do realizacji ww. celu z uwzględnieniem okresów przechowywania określonych w przepisach szczególnych, w tym przepisów archiwalnych. Państwa dane nie będą przetwarzane w sposób zautomatyzowany, w tym nie będą podlegały profilowaniu.

Państwa dane osobowe nie będą przekazywane poza Europejski Obszar Gospodarczy (obejmujący Unię Europejską, Norwegię, Liechtenstein i Islandię).

W związku z przetwarzaniem Państwa danych osobowych, przysługują Państwu następujące prawa:

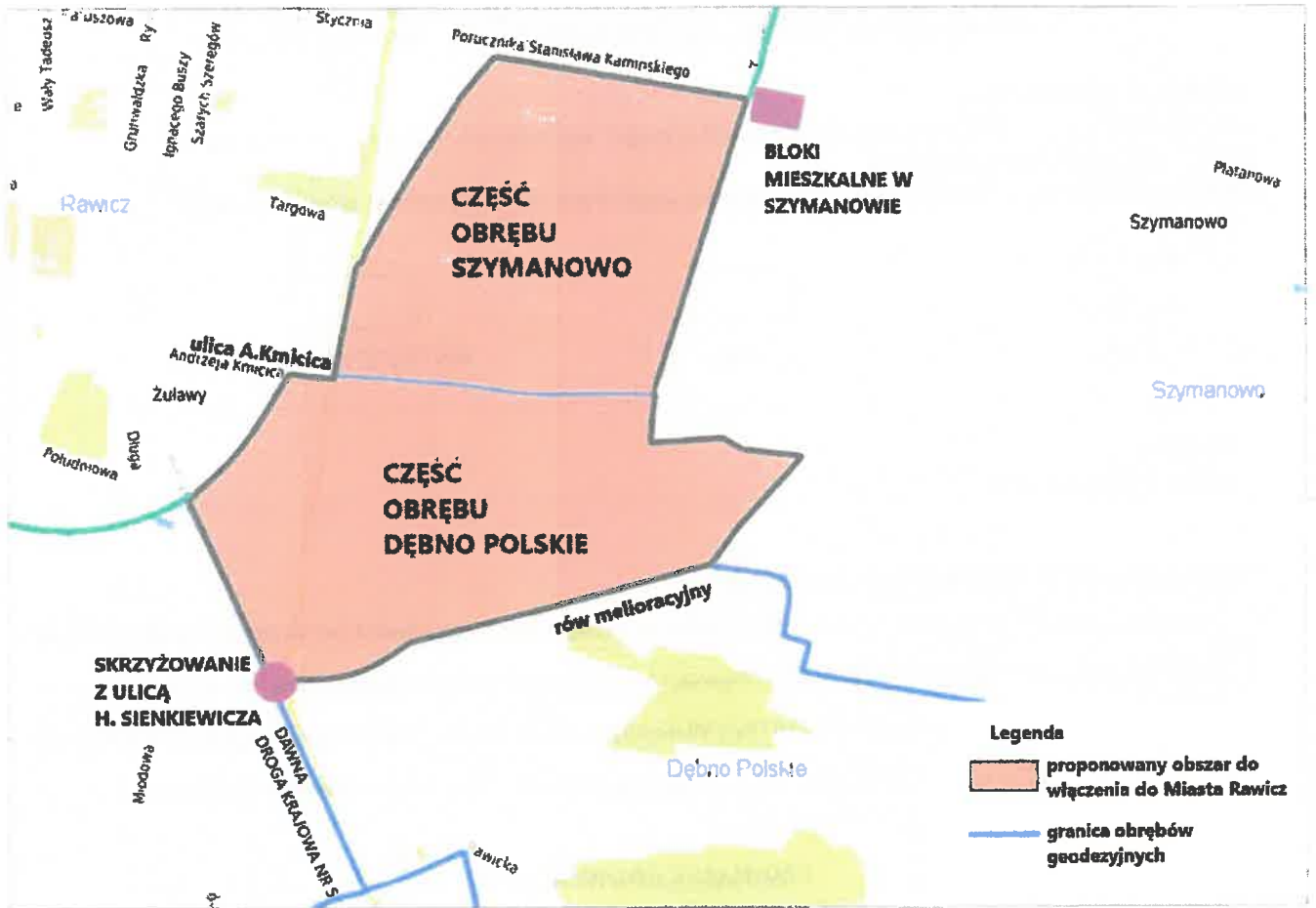
- a) prawo dostępu do swoich danych oraz otrzymania ich kopii,
- b) prawo do sprostowania (poprawiania) swoich danych osobowych,
- c) prawo do ograniczenia przetwarzanych danych osobowych,
- d) prawo do wniesienia skargi do Prezesa Urzędu Ochrony Danych Osobowych (ul. Stawki 2, 00-193 Warszawa) w sytuacji, gdy uzna Pani/Pan, że przetwarzanie danych osobowych narusza przepisy ogólnego rozporządzenia o ochronie danych osobowych (RODO).

Podanie przez Państwa danych osobowych jest obowiązkowe w celu określenia, czy ankieta jest złożona przez osobę uprawnioną do udziału w konsultacjach (Uchwała nr XVII/131/12 Rady Miejskiej Gminy Rawicz z dnia 28 marca 2012 r. w sprawie zasad i trybu przeprowadzenia konsultacji z mieszkańcami Gminy Rawicz).

Nieprzekazanie danych skutkować będzie nieważnością złożonej ankiety.

VERTE

**Załącznik graficzny PROPONOWANY OBSZAR DO WŁĄCZENIA DO MIASTA RAWICZ  
CZĘŚĆ OBRĘBÓW GEODEZYJNYCH: SZYMANOWO, DĘBNO POLSKIE**



## ANKIETA KONSULTACYJNA DLA MIESZKAŃCÓW MIASTA RAWICZA

w sprawie zmiany granic administracyjnych Miasta Rawicz poprzez włączenie części obrębu geodezyjnego: Sierakowo, Łaszczyn, Sarnówka, Szymanowo, Dębno Polskie do granic administracyjnych Miasta Rawicz zgodnie z załącznikami graficznymi nr 1, 2 do uchwały nr XVII/205/19 Rady Miejskiej Gminy Rawicz z dnia 30 grudnia 2019 r. oraz załącznikiem graficznym nr 1 do uchwały nr XVIII/220/20 Rady Miejskiej Gminy Rawicz z dnia 22 stycznia 2020 r.

### Pytania konsultacyjne:

1. Czy jest Pan/i za włączeniem części obrębu geodezyjnego: Sierakowo, Łaszczyn, Sarnówka do granic administracyjnych Miasta Rawicz?

(proponowaną zmianę obrazuje załącznik graficzny nr 1 do ankiety)

TAK

NIE

WSTRZYMUJĘ SIĘ

2. Czy jest Pan/i za włączeniem części obrębu geodezyjnego Szymanowo do granic administracyjnych Miasta Rawicz?

(proponowaną zmianę obrazuje załącznik graficzny nr 2 do ankiety)

TAK

NIE

WSTRZYMUJĘ SIĘ

3. Czy jest Pan/i za włączeniem części obrębu geodezyjnego: Szymanowo, Dębno Polskie do granic administracyjnych Miasta Rawicz?

(proponowaną zmianę obrazuje załącznik graficzny nr 3 do ankiety)

TAK

NIE

WSTRZYMUJĘ SIĘ

<b>PESEL</b> osoby oddającej głos	
--------------------------------------	--

### Informacja o sposobie wypełniania ankiet konsultacyjnej:

1. Postawienie znaku „X” w kratce nad słowem „TAK” oznacza, że biorący udział w konsultacjach jest za proponowanymi zmianami granic.
2. Postawienie znaku „X” w kratce nad słowem „NIE” oznacza, że biorący udział w konsultacjach jest przeciwny proponowanym zmianom granic.
3. Postawienie znaku „X” w kratce nad słowem „WSTRZYMUJĘ SIĘ” oznacza, że biorący udział w konsultacjach wstrzymał się od wydania opinii.
4. Postawienie znaku „X” w więcej niż jednej kratce lub nie postawienie znaku „X” w żadnej kratce powoduje nieważność głosu.

## OBOWIĄZEK INFORMACYJNY

Na podstawie art. 13 ust. 1 i 2 Rozporządzenia Parlamentu Europejskiego i Rady (UE) 2016/679 z 27 kwietnia 2016r. w sprawie ochrony osób fizycznych w związku z przetwarzaniem danych osobowych i w sprawie swobodnego przepływu takich danych oraz uchylenia dyrektywy 95/46/WE (Dz. U.UE.L. z 2016r. Nr 119, s.1 ze zm.) – dalej „RODO” informuję, że Administratorem Państwa danych jest Burmistrz Gminy Rawicz mający siedzibę w Urzędzie Miejskim Gminy Rawicz przy ul. Marsz. Józefa Piłsudskiego 21, 63-900 Rawicz. Administrator wyznaczył Inspektora Ochrony Danych, z którym mogą się Państwo kontaktować we wszystkich sprawach dotyczących przetwarzania danych osobowych za pośrednictwem adresu email: [jod@rawicz.eu](mailto:jod@rawicz.eu) lub pisemnie na Adres Administratora. Państwa dane osobowe będą przetwarzane na podstawie ustawy z dnia 8 marca 1990r. o samorządzie gminnym oraz uchwały Rady Miejskiej Gminy Rawicz nr XVII/205/19 w sprawie zmiany granic administracyjnych Miasta Rawicz. Państwa dane przetwarzane będą na podstawie art. 6 ust. 1 lit. c ogólnego rozporządzenia o ochronie danych (RODO). Celem jest przeprowadzenie konsultacji społecznych w sprawie zmiany granic administracyjnych Miasta Rawicz.

Państwa dane osobowe będą przetwarzane przez okres niezbędny do realizacji ww. celu z uwzględnieniem okresów przechowywania określonych w przepisach szczególnych, w tym przepisów archiwalnych. Państwa dane nie będą przetwarzane w sposób zautomatyzowany, w tym nie będą podlegać profilowaniu.

Państwa dane osobowe nie będą przekazywane poza Europejski Obszar Gospodarczy (obejmujący Unię Europejską, Norwegię, Liechtenstein i Islandię).

W związku z przetwarzaniem Państwa danych osobowych, przysługują Państwu następujące prawa:

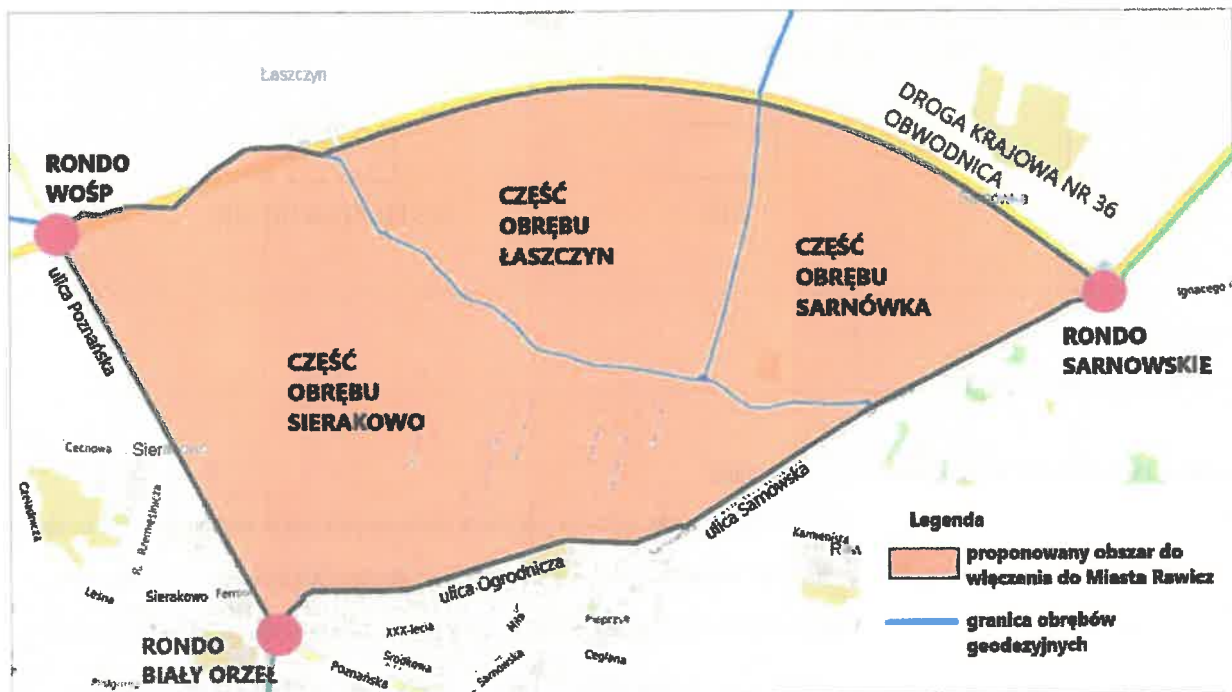
- prawo dostępu do swoich danych oraz otrzymania ich kopii,
- prawo do sprostowania (poprawiania) swoich danych osobowych,
- prawo do ograniczenia przetwarzanych danych osobowych,
- prawo do wniesienia skargi do Prezesa Urzędu Ochrony Danych Osobowych (ul. Stawki 2, 00-193 Warszawa) w sytuacji, gdy uzna Pani/Pan, że przetwarzanie danych osobowych narusza przepisy ogólnego rozporządzenia o ochronie danych osobowych (RODO).

Podanie przez Państwa danych osobowych jest obowiązkowe w celu określenia, czy ankieta jest złożona przez osobę uprawnioną do udziału w konsultacjach (Uchwała nr XVII/131/12 Rady Miejskiej Gminy Rawicz z dnia 28 marca 2012 r. w sprawie zasad i trybu przeprowadzenia konsultacji z mieszkańcami Gminy Rawicz).

Nieprzekazanie danych skutkować będzie nieważnością złożonej ankiety.

### Załącznik graficzny nr 1 PROPONOWANY OBSZAR DO WŁĄCZENIA DO MIASTA RAWICZ

#### CZEŚĆ OBRĘBÓW GEODEZYJNYCH: SIERAKOWO, ŁASZCZYN, SARNÓWKA



Załącznik graficzny nr 2 PROPONOWANY OBSZAR DO WŁĄCZENIA DO MIASTA RAWICZ  
**CZĘŚĆ OBRĘBU GEODEZYJNEGO SZYMANOWO**



Załącznik graficzny nr 3 PROPONOWANY OBSZAR DO WŁĄCZENIA DO MIASTA RAWICZ  
**CZĘŚĆ OBRĘBÓW GEODEZYJNYCH: SZYMANOWO, DĘBNO POLSKIE**

