



DZIENNIK URZĘDOWY

WOJEWÓDZTWA WIELKOPOLSKIEGO

Poznań, dnia 5 października 2020 r.

Poz. 7466

UCHWAŁA NR XXVI/279/20 RADY MIEJSKIEJ GMINY RAWICZ

z dnia 23 września 2020 r.

w sprawie uchwalenia miejscowego planu zagospodarowania przestrzennego „Łaszczyn Zachód”, gmina Rawicz

Na podstawie art. 18 ust. 2 pkt 5 ustawy z dnia 8 marca 1990 r. o samorządzie gminnym (Dz. U. z 2020 r. poz. 713 i 1378) oraz art. 20 ust. 1 ustawy z dnia 27 marca 2003 r. o planowaniu i zagospodarowaniu przestrzennym (Dz. U. z 2020 r. poz. 293, 471, 782, 1086 i 1378), uchwała się, co następuje:

Rozdział 1. Przepisy ogólne

§ 1.1. Uchwała się miejscowy plan zagospodarowania przestrzennego „Łaszczyn Zachód”, gmina Rawicz, zwany dalej „planem”, po stwierdzeniu, że nie narusza on ustaleń „Studium uwarunkowań i kierunków zagospodarowania przestrzennego Gminy Rawicz”, uchwalonego Uchwałą Nr XXVI/265/16 Rady Miejskiej Gminy Rawicz z dnia 11 lipca 2016 r. ze zmianami.

2. Granicę obszaru objętego planem miejscowym określa rysunek planu.

3. Integralnymi częściami uchwały są:

- 1) rysunek planu, zatytułowany Miejscowy plan zagospodarowania przestrzennego „Łaszczyn Zachód”, gmina Rawicz, wraz z wyrysem ze Studium uwarunkowań i kierunków zagospodarowania przestrzennego Gminy Rawicz – w skali 1:2000 – załącznik nr 1;
- 2) rozstrzygnięcie Rady Miejskiej Gminy Rawicz w sprawie rozpatrzenia uwag wniesionych do projektu miejscowego planu zagospodarowania przestrzennego wyłożonego do publicznego wglądu – załącznik nr 2;
- 3) rozstrzygnięcie Rady Miejskiej Gminy Rawicz o sposobie realizacji zapisanych w planie zadań z zakresu infrastruktury technicznej oraz zasadach ich finansowania należących do zadań własnych gminy – załącznik nr 3.

§ 2. Ilekroć w dalszych przepisach niniejszej uchwały jest mowa o:

- 1) budynku garażowo-gospodarczym – należy przez to rozumieć budynek garażowy, gospodarczy lub garażowo-gospodarczy;
- 2) nieprzekraczalnej linii zabudowy – należy przez to rozumieć linię określoną rysunkiem planu, wyznaczającą najbliższe usytuowanie budynku i wiaty względem linii rozgraniczającej tereny o różnym przeznaczeniu lub różnych zasadach zagospodarowania;
- 3) powierzchni zabudowy – należy przez to rozumieć, wyrażony w procentach, stosunek powierzchni budynków mierzonej po obrysie rzutu poziomego ścian zewnętrznych do powierzchni działki budowlanej;

- 4) przepisach odrębnych – należy przez to rozumieć przepisy ustaw wraz z aktami wykonawczymi oraz obowiązujące normy branżowe;
- 5) terenie – należy przez to rozumieć obszar o określonym przeznaczeniu i zasadach zagospodarowania, wyznaczony na rysunku planu liniami rozgraniczającymi.

§ 3. Następujące oznaczenia graficzne na rysunku planu są obowiązującymi ustaleniami planu:

- 1) granica obszaru objętego planem;
- 2) linie rozgraniczające tereny o różnym przeznaczeniu lub różnych zasadach zagospodarowania;
- 3) przeznaczenie terenów oznaczone symbolami graficznymi i literowymi;
- 4) nieprzekraczalne linie zabudowy;
- 5) zewidencjonowane stanowiska archeologiczne.

§ 4. Ustala się następujące przeznaczenie terenów:

- 1) tereny obiektów produkcyjnych, składów i magazynów oznaczone symbolami 1P, 2P, 3P, 4P, 5P, 6P, 7P, 8P;
- 2) tereny wód powierzchniowych śródlądowych oznaczone symbolami 1WS, 2WS;
- 3) teren infrastruktury technicznej – elektroenergetyka oznaczony symbolem E;
- 4) teren drogi publicznej klasy głównej ruchu przyspieszonego oznaczony symbolem KD-GP;
- 5) tereny dróg publicznych klasy głównej oznaczone symbolami 1KD-G, 2KD-G, 3KD-G;
- 6) tereny dróg wewnętrznych oznaczone symbolami 1KDW, 2KDW, 3KDW, 4KDW.

§ 5. W zakresie zasad ochrony i kształtowania ładu przestrzennego:

- 1) ustala się lokalizację zabudowy zgodnie z wyznaczonymi na rysunku planu nieprzekraczalnymi liniami zabudowy oraz przepisami odrębnymi, przy czym:
 - a) dopuszcza się nadbudowę i przebudowę istniejących budynków lub ich części położonych pomiędzy liniami zabudowy a liniami rozgraniczającymi tereny o różnym przeznaczeniu lub różnych zasadach zagospodarowania wyznaczonymi na rysunku planu,
 - b) dopuszcza się lokalizację budynków portierni przed nieprzekraczalnymi liniami zabudowy przy zachowaniu odległości określonych dla lokalizacji obiektów budowlanych od zewnętrznej krawędzi jezdni wynikających z przepisów odrębnych oraz w sposób nieograniczający widoczności i czytelności oznakowania dla uczestników ruchu drogowego,
 - c) dopuszcza się lokalizację urządzeń infrastruktury technicznej, w tym stacji transformatorowych i gazowych, przed wyznaczonymi liniami zabudowy przy zachowaniu odległości określonych dla lokalizacji obiektów budowlanych od zewnętrznej krawędzi jezdni wynikających z przepisów odrębnych oraz w sposób nieograniczający widoczności i czytelności oznakowania dla uczestników ruchu drogowego;
- 2) dopuszcza się lokalizację budynków w odległości 1,5 m od granicy działki lub bezpośrednio przy tej granicy zgodnie z przepisami odrębnymi;
- 3) dopuszcza się realizację zabudowy na istniejących działkach niespełniających minimalnej powierzchni nowo wydzielanej działki budowlanej określonej w ustaleniach szczegółowych dla poszczególnych terenów;
- 4) dopuszcza się lokalizację obiektów małej architektury.

§ 6. W zakresie zasad ochrony środowiska, przyrody i krajobrazu ustala się:

- 1) w zakresie ochrony gruntów i wód:
 - a) nakaz wykonania zabezpieczenia przed przenikaniem ścieków i innych zanieczyszczeń do gruntu i wód zgodnie z przepisami odrębnymi,

- b) nakaz uwzględnienia budowy i przebudowy urządzeń melioracji wodnych w trakcie prowadzenia prac związanych z zagospodarowaniem terenów,
 - c) dopuszczenie skanalizowania i zmiany przebiegu rowów melioracyjnych;
- 2) w zakresie ochrony powietrza atmosferycznego – stosowanie ograniczeń lub zakazów w zakresie eksploatacji instalacji, w których następuje spalanie paliw dla celów grzewczych zgodnie z przepisami odrębnymi;
- 3) w zakresie gospodarowania odpadami – nakaz gromadzenia i zagospodarowania odpadów zgodnie z regulaminem utrzymania porządku i czystości w gminie oraz przepisami odrębnymi;
- 4) w zakresie ochrony przed oddziaływaniem pól elektromagnetycznych i promieniowania niejonizującego:
- a) nakaz uwzględnienia wymagań wynikających z przepisów odrębnych dotyczących lokalizacji budynków od skrajnych przewodów elektrycznych na obszarach oznaczonych na rysunku planu jako pasy techniczne napowietrznych linii elektroenergetycznych wysokiego napięcia,
 - b) w przypadku skablowania linii elektroenergetycznych nie obowiązują ustalenia zawarte w pkt a).

§ 7. W zakresie zasad kształtowania krajobrazu ustala się nakaz kształtowania zabudowy i zagospodarowania terenów zgodnie z ustaleniami niniejszej uchwały.

§ 8. W zakresie zasad ochrony dziedzictwa kulturowego i zabytków, w tym krajobrazów kulturowych, oraz dóbr kultury współczesnej ustala się:

- 1) w zakresie ochrony archeologicznego dziedzictwa kulturowego – zewidencjonowane stanowiska archeologiczne ujęte w wojewódzkiej ewidencji zabytków, podlegające ochronie zgodnie z przepisami odrębnymi:
- Łaszczyn st. 5 AZP 69-27/42,
 - Łaszczyn st. 6 AZP 69-27/43,
 - Łaszczyn st. 7 AZP 69-27/44;
- 2) nie określa się zasad ochrony dóbr kultury współczesnej z uwagi na brak takich obiektów na obszarze objętym planem.

§ 9. W zakresie wymagań wynikających z potrzeby kształtowania przestrzeni publicznych ustala się nakaz zagospodarowania terenów dróg publicznych klasy głównej ruchu przyspieszonego i klasy głównej zgodnie z ustaleniami § 13 pkt 1 lit. c-d.

§ 10. Nie określa się granic i sposobów zagospodarowania terenów lub obiektów podlegających ochronie na podstawie odrębnych przepisów, terenów górniczych, obszarów szczególnego zagrożenia powodzią, obszarów osuwania się mas ziemnych, krajobrazów priorytetowych określonych w audycie krajobrazowym oraz planach zagospodarowania przestrzennego województwa.

§ 11. W zakresie szczegółowych zasad i warunków scalania i podziału nieruchomości objętych planem:

- 1) nie wskazuje się terenów do objęcia scaleniem i podziałem, zgodnie z przepisami odrębnymi;
- 2) dopuszcza się scalanie i podział nieruchomości zgodnie z przepisami odrębnymi, przy czym:
- a) parametry działki nie mogą być mniejsze niż określone w ustaleniach szczegółowych dla poszczególnych terenów, z wyjątkiem działek wydzielanych dla realizacji sieci i urządzeń infrastruktury technicznej, dróg, dojazdów i dojazdów, powiększenia nieruchomości sąsiedniej oraz regulacji granic pomiędzy nieruchomościami,
 - b) dla terenów innych niż rolnicze i leśne, dla których w ustaleniach szczegółowych nie określono szczegółowych zasad i warunków scalania i podziału nieruchomości, ustala się parametry działek uzyskanych w wyniku scalania i podziału nieruchomości:
 - minimalna powierzchnia – 2 m²,
 - minimalna szerokość frontu – 2,0 m,
 - kąt położenia granic w stosunku do pasa drogowego – od 60° do 120°.

§ 12. W zakresie szczególnych warunków zagospodarowania terenu oraz ograniczeń w ich użytkowaniu, w tym zakazu zabudowy ustala się pasy techniczne napowietrznych linii elektroenergetycznych wysokiego napięcia o szerokości po 15,0 m od rzutu poziomego skrajnego przewodu linii w obie strony, w których obowiązują ograniczenia określone w § 6 pkt 4.

§ 13. W zakresie zasad modernizacji, rozbudowy i budowy systemów komunikacji i infrastruktury technicznej ustala się:

1) w zakresie komunikacji:

- a) nakaz zachowania istniejącego układu komunikacyjnego z dopuszczeniem jego rozbudowy zgodnie z ustaleniami niniejszej uchwały,
- b) obsługę komunikacyjną terenów objętych planem z przyległych dróg powiązanych z drogą wojewódzką nr 309 oznaczoną symbolami 1KD-G, 2KD-G, 3KD-G oraz drogą powiatową nr 5502P położoną poza granicami obszaru objętego planem;
- c) parametry drogi publicznej klasy głównej ruchu przyspieszonego oznaczonej symbolem KD-GP:
 - szerokość w liniach rozgraniczających zgodnie z rysunkiem planu,
 - dopuszczenie lokalizacji chodników i ścieżek pieszo-rowerowych,
 - zakaz lokalizacji miejsc postojowych,
 - dopuszczenie lokalizacji sieci i urządzeń infrastruktury technicznej,
- d) parametry dróg publicznych klasy głównej oznaczonych symbolami 1KD-G, 2KD-G, 3KD-G:
 - szerokość w liniach rozgraniczających zgodnie z rysunkiem planu,
 - dopuszczenie lokalizacji chodników i ścieżek pieszo-rowerowych,
 - zakaz lokalizacji miejsc postojowych,
 - dopuszczenie lokalizacji sieci i urządzeń infrastruktury technicznej,
- e) parametry dróg wewnętrznych oznaczonych symbolami 1KDW, 2KDW, 3KDW, 4KDW:
 - szerokość w liniach rozgraniczających zgodnie z rysunkiem planu,
 - dopuszczenie lokalizacji miejsc postojowych,
 - dopuszczenie lokalizacji sieci i urządzeń infrastruktury technicznej,
- f) minimalną liczbę miejsc do parkowania zlokalizowanych w obrębie działki budowlanej – 3 stanowiska postojowe na każdych 10 zatrudnionych na jednej zmianie,
- g) nakaz wyznaczenia odpowiedniej liczby miejsc do parkowania dla pojazdów zaopatrzonych w kartę parkingową zgodnie z przepisami odrębnymi;

2) w zakresie zaopatrzenia w wodę:

- a) zaopatrzenie w wodę z sieci wodociągowej,
- b) dopuszczenie zaopatrzenia w wodę z ujęć indywidualnych,
- c) nakaz zapewnienia wody dla celów przeciwpożarowych;

3) w zakresie odprowadzenia ścieków:

- a) docelowe odprowadzanie ścieków do kanalizacji sanitarnej lub do indywidualnych oczyszczalni ścieków zgodnie z przepisami odrębnymi,
- b) do czasu budowy kanalizacji sanitarnej dopuszczenie stosowania szczelnych zbiorników bezodpływowych zgodnie z przepisami odrębnymi;

4) w zakresie odprowadzenia wód opadowych i roztopowych – zagospodarowanie wód opadowych i roztopowych na własnym terenie lub ich odprowadzanie do kanalizacji deszczowej, dołów chłonnych lub do zbiorników retencyjnych, rowów melioracyjnych lub cieków wodnych zgodnie z przepisami odrębnymi;

5) w zakresie zaopatrzenia w gaz:

- a) zaopatrzenie w gaz z sieci gazowej lub ze źródeł indywidualnych,
- b) docelowe podłączenie wszystkich terenów objętych planem do sieci gazowej,
- c) dopuszczenie lokalizacji stacji gazowych z zapewnieniem dostępu do dróg publicznych;

6) w zakresie zaopatrzenia w energię elektryczną:

- a) zaopatrzenie w energię elektryczną z istniejącej i projektowanej sieci elektroenergetycznej lub z odnawialnych źródeł energii o mocy nieprzekraczającej 100 kW,
- b) dopuszczenie zachowania istniejącej sieci elektroenergetycznej, z możliwością jej przebudowy oraz rozbudowy,
- c) dopuszczenie lokalizacji stacji transformatorowych z zapewnieniem dostępu do dróg publicznych.

§ 14. Nie określa się sposobu i terminu tymczasowego zagospodarowania, urządzania i użytkowania terenów.

Rozdział 2. Przepisy szczegółowe

§ 15. W zakresie zasad kształtowania zabudowy oraz wskaźników zagospodarowania terenu, na terenach oznaczonych symbolami 1P, 2P, 3P, 4P, 5P, 6P, 7P, 8P:

- 1) dopuszcza się zachowanie istniejącej zabudowy z możliwością jej przebudowy, rozbudowy i nadbudowy oraz zmiany sposobu użytkowania przy zastosowaniu parametrów określonych w niniejszym paragrafie;
- 2) dopuszcza się lokalizację:
 - a) obiektów produkcyjnych, składów i magazynów,
 - b) budynków biurowo-administracyjnych,
 - c) budynków portierni,
 - d) budynków garażowo-gospodarczych i wiat,
 - e) sieci i urządzeń infrastruktury technicznej,
 - f) dojeżdż, dojazdów i miejsc postojowych,
 - g) zbiorników retencyjnych,
 - h) zieleni urządzonej;
- 3) ustala się wskaźniki zagospodarowania terenu:
 - a) wskaźnik intensywności zabudowy:
 - maksymalny – 2,10,
 - minimalny – 0,00,
 - b) maksymalna powierzchnia zabudowy – 70%,
 - c) minimalny udział procentowy powierzchni biologicznie czynnej w odniesieniu do powierzchni działki budowlanej – 10%;
- 4) ustala się zasady kształtowania zabudowy:
 - a) maksymalna wysokość:
 - obiektów produkcyjnych, składów, magazynów, budynków biurowo-administracyjnych i budynków garażowo-gospodarczych i wiat – nie więcej niż 40,0 m,
 - budynków portierni – nie więcej niż 6,0 m,
 - urządzeń technologicznych – nie więcej niż 49,0 m,
 - b) geometria głównych połaci dachowych – dowolna;

5) ustala się parametry działek uzyskanych w wyniku scalania i podziału nieruchomości:

- a) minimalna powierzchnia – 5000 m²,
- b) minimalna szerokość frontu – 18,0 m,
- c) kąt położenia granic w stosunku do pasa drogowego – od 75° do 105°;

6) ustala się minimalną powierzchnię nowo wydzielanych działek budowlanych – 5000 m², z wyjątkiem działek wydzielanych dla realizacji sieci i urządzeń infrastruktury technicznej, dojazdów i dojazdów, powiększenia nieruchomości sąsiedniej oraz regulacji granic pomiędzy nieruchomościami.

§ 16. W zakresie zasad kształtowania zabudowy oraz wskaźników zagospodarowania terenu, na terenach wód powierzchniowych śródlądowych oznaczonych symbolami 1WS, 2WS:

- 1) zachowuje się istniejące ciekły wodne z dopuszczeniem ich skanalizowania;
- 2) zakazuje się lokalizacji budynków,
- 3) dopuszcza się lokalizację:
 - a) sieci i urządzeń infrastruktury technicznej,
 - b) dojazdów i dojazdów,
 - c) urządzeń wodnych.

§ 17. W zakresie zasad kształtowania zabudowy oraz wskaźników zagospodarowania terenu, na terenie oznaczonym symbolem E:

- 1) ustala się lokalizację Głównego Punktu Zasilania Rawicz II – stacji transformatorowej WN/SN;
- 2) dopuszcza się lokalizację:
 - a) obiektów, sieci i urządzeń infrastruktury technicznej,
 - b) dojazdów, dojazdów i miejsc postojowych;
- 3) ustala się wskaźniki zagospodarowania terenu:
 - a) wskaźnik intensywności zabudowy:
 - maksymalny – 0,80,
 - minimalny – 0,00,
 - b) maksymalna powierzchnia zabudowy – 80%,
 - c) minimalny udział procentowy powierzchni biologicznie czynnej w odniesieniu do powierzchni działki budowlanej – 1%;
- 4) ustala się zasady kształtowania zabudowy:
 - a) maksymalna wysokość – nie więcej niż 20,0 m,
 - b) geometria głównych połaci dachowych – dowolna.

Rozdział 3. Przepisy końcowe

§ 18. Ustala się stawkę służącą naliczaniu jednorazowych opłat, o jakich mowa w art. 36 ust. 4 ustawy z dnia 27 marca 2003 r. o planowaniu i zagospodarowaniu przestrzennym (Dz. U. z 2020 r. poz. 293 z późn. zm.) w wysokości 30%.

§ 19. Wykonanie uchwały powierza się Burmistrzowi Gminy Rawicz.

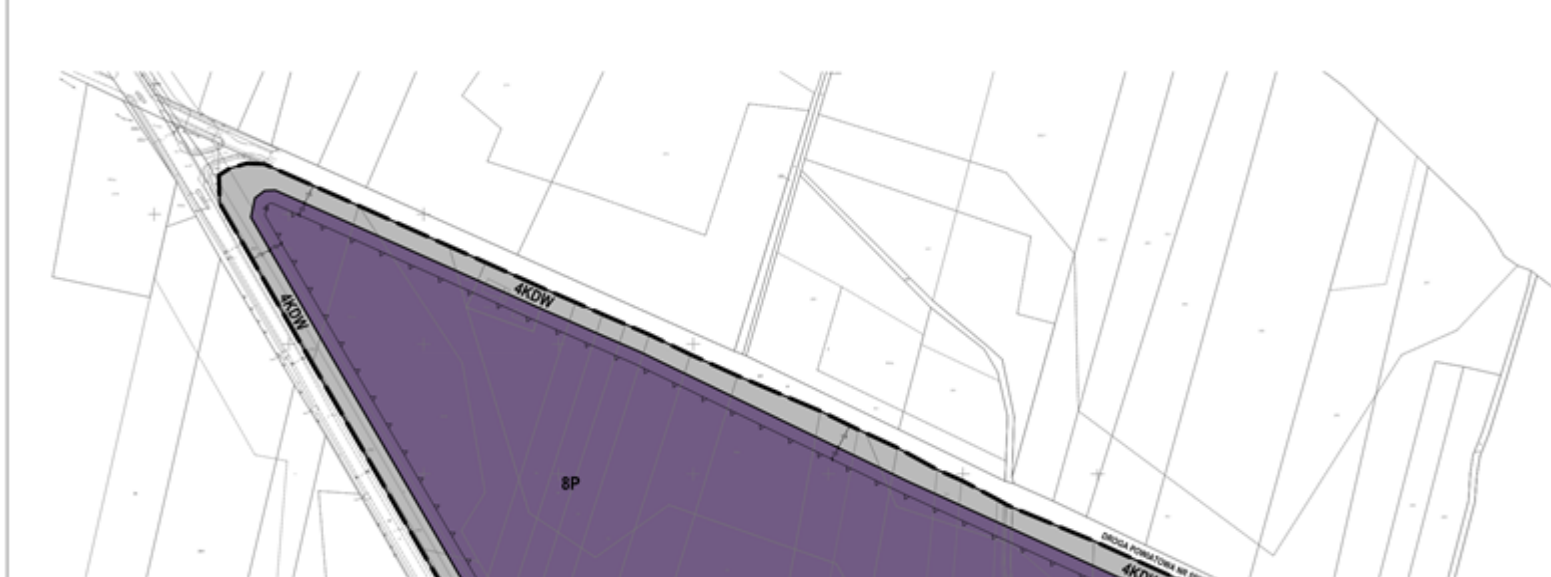
§ 20. Uchwała wchodzi w życie po upływie 14 dni od dnia ogłoszenia jej w Dzienniku Urzędowym Województwa Wielkopolskiego.

Przewodniczący Rady
(-) Marek Przybylski

MIEJSCOWY PLAN ZAGOSPODAROWANIA GMINA RAWICZ

ZAŁĄCZNIK NR 1

DO UCHWAŁY NR XXVI/279/20 RADY MIEJSKIEJ GMINY RAWICZ Z DNIA 23 WRZEŚNIA 2020 R.

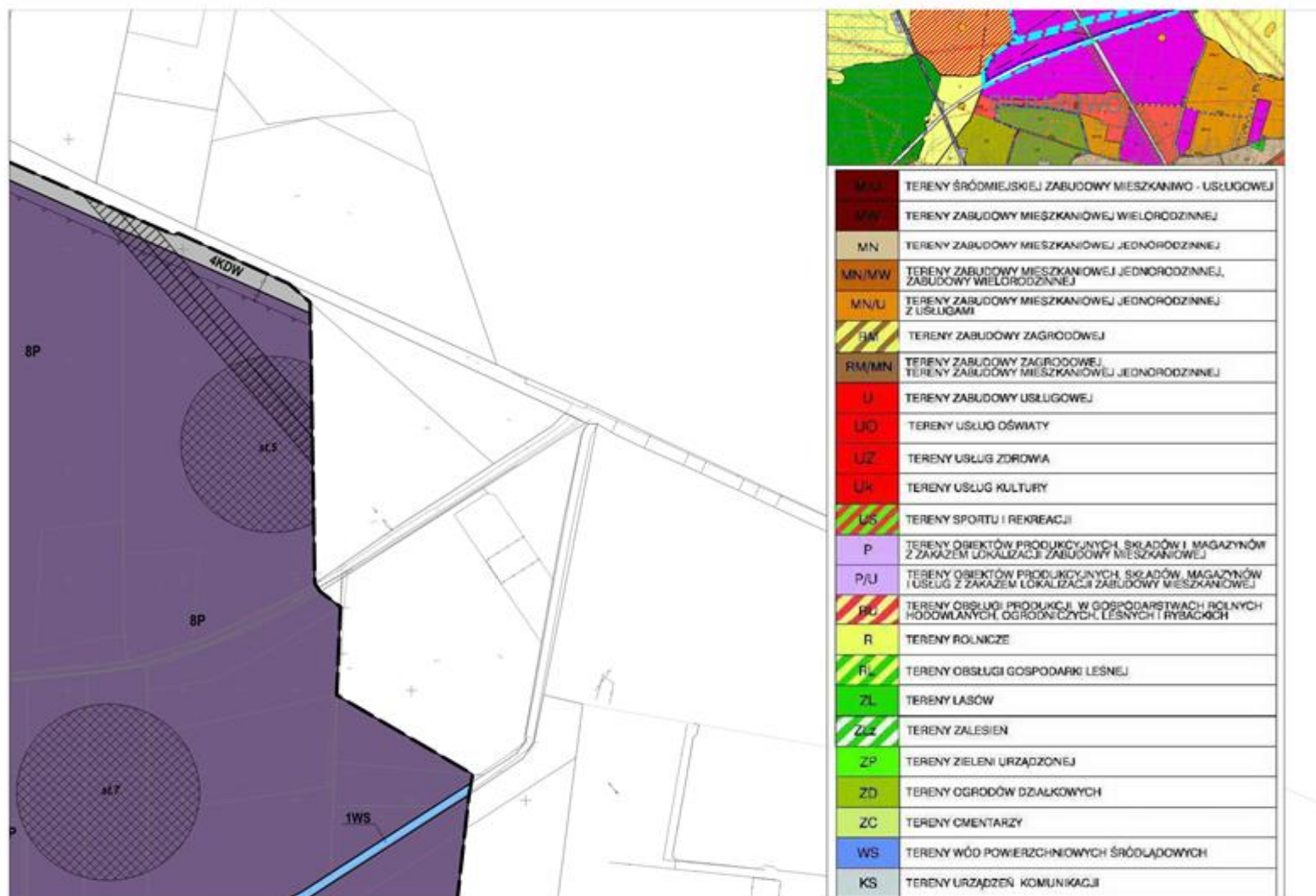


PRZESTRZENNEGO "ŁASZCZYN ZACHÓD",

WYRYS ZE STUDIUM UWARUNKOWAŃ I KIERUNKÓW
ZAGOSPODAROWANIA PRZESTRZENNEGO
GMINY RAWICZ Z OZNACZENIEM
GRANIC OBSZARU OBJĘTEGO PLANEM
SKALA 1:20 000



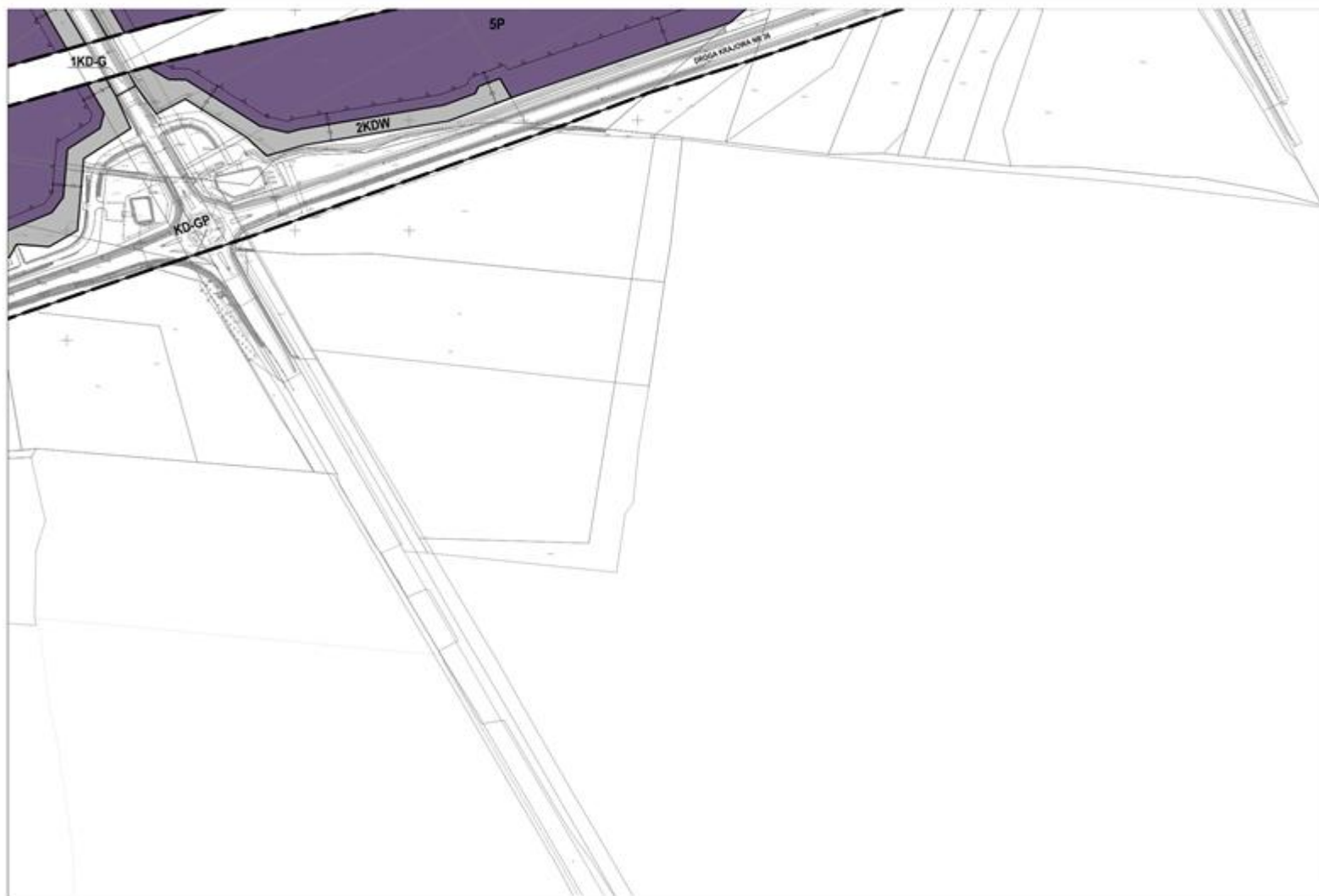












Załącznik Nr 2 do uchwały Nr XXVI/279/20
Rady Miejskiej Gminy Rawicz
z dnia 23 września 2020 r.

**ROZSTRZYGNIĘCIE
RADY MIEJSKIEJ GMINY RAWICZ**

w sprawie **rozpatrzenia uwag wniesionych do projektu miejscowego planu zagospodarowania przestrzennego „Łaszczyn Zachód”, gmina Rawicz, wyłożonego do publicznego wglądu**

Na podstawie art. 20 ust. 1 ustawy z dnia 27 marca 2003 r. o planowaniu i zagospodarowaniu przestrzennym (t.j. Dz. U. z 2020 r. poz. 293 ze zmianami) oraz rozstrzygnięcia Burmistrza Gminy Rawicz w sprawie braku uwag wniesionych do projektu **miejscowego planu zagospodarowania przestrzennego „Łaszczyn Zachód”, gmina Rawicz** wraz z **prognozą oddziaływania na środowisko** podczas wyłożenia do publicznego wglądu w dniach od 3 marca 2020 r. do 25 marca 2020 r. oraz w okresie ich składania wyznaczonym do dnia 10 kwietnia 2020 r., Rada Miejska Gminy Rawicz nie rozstrzyga o sposobie ich rozpatrzenia.

Załącznik Nr 3 do uchwały Nr XXVI/279/20
Rady Miejskiej Gminy Rawicz
z dnia 23 września 2020 r.

ROZSTRZYGNIECIE

RADY MIEJSKIEJ GMINY RAWICZ

w sprawie o sposobie realizacji zapisanych w miejscowym planie zagospodarowania przestrzennego „Łaszczyn Zachód”, gmina Rawicz, inwestycji z zakresu infrastruktury technicznej, które należą do zadań własnych gminy, oraz zasadach ich finansowania

Na podstawie art. 20 ust 1 ustawy z dnia 27 marca 2003 r. o planowaniu i zagospodarowaniu przestrzennym (t.j. Dz. U. z 2020 r. poz. 913 ze zmianami), art. 7 ust. 1 pkt 2 i 3 ustawy z dnia 8 marca 1990 r. o samorządzie gminnym (t.j. Dz. U. z 2020 r. poz. 713 ze zmianami), Rada Miejska Gminy Rawicz rozstrzyga co następuje:

§ 1. Sposób realizacji zapisanych w planie inwestycji z zakresu infrastruktury technicznej:

1. Zapisane w miejscowym planie zagospodarowania przestrzennego „Łaszczyn Zachód”, gmina Rawicz, inwestycje z zakresu infrastruktury technicznej, które należą do zadań własnych gminy to budowa sieci wodociągowej, kanalizacji sanitarnej i deszczowej.

2. Inwestycje te będą realizowane w następujący sposób:

- 1) zgodnie z przepisami prawa materialnego i finansowego w tym zakresie;
- 2) za podstawę przyjęcia realizacji wyżej wyznaczonych zadań, które należą do zadań własnych stanowiąc będą zapisy Wieloletniej Prognozy Finansowej Gminy Rawicz;
- 3) określenie terminów przystąpienia i zakończenia realizacji tych zadań, ustalone będzie według kryteriów i zasad przyjętych przy konstruowaniu Wieloletniej Prognozy Finansowej Gminy Rawicz;
- 4) inwestycje realizowane mogą być etapowo w zależności od wielkości środków przeznaczonych na inwestycje.

§ 2. Zasady finansowania zapisanych w planie inwestycji z zakresu infrastruktury technicznej, które należą do zadań własnych gminy, zgodnie z przepisami o finansach publicznych. Finansowanie inwestycji będzie odbywać się poprzez:

- 1) wydatki z budżetu gminy;
- 2) współfinansowanie środkami zewnętrznymi, poprzez budżet gminy w ramach m.in.:
 - a) dotacji Unii Europejskiej,
 - b) dotacji samorządu województwa,
 - c) dotacji i pożyczek z funduszy celowych,
 - d) kredytów i pożyczek bankowych,
 - e) innych środków zewnętrznych;
- 3) udział inwestorów w finansowaniu w ramach porozumień o charakterze cywilno-prawnym lub w formie partnerstwa publiczno-prywatnego – „PPP”.