



# Miejscowy plan zagospodarowania przestrzennego „Rawicz Południe I” w Dębnie Polskim, gmina Rawicz

Wies: Dębno Polskie  
 Gmina: Rawicz  
 Powiat: Rawicki  
 Województwo: Wielkopolskie

## RYSUNEK PLANU ZAŁĄCZNIK nr 1 GRAFICZNY do Uchwały Nr IV/54/19 Rady Miejskiej Gminy Rawicz z dnia 30 stycznia 2019 r.



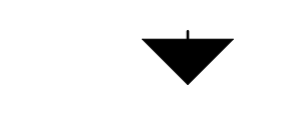
### OZNACZENIA

-  Granica obszaru objętego planem miejscowym stanowiąca jednocześnie granicę strefy archeologicznej ochrony konserwatorskiej oraz obszaru położonego na złożu gazu ziemnego Rawicz Dolomit Górny
-  Linia rozgraniczająca tereny o różnym przeznaczeniu lub różnych zasadach zagospodarowania

### BARWNE OZNACZENIA GRAFICZNE I LITEROWE

-  **MW** Tereny zabudowy mieszkaniowej wielorodzinnej
-  **MN/U** Tereny zabudowy mieszkaniowej jednorodzinnej oraz usługowej
-  **U** Tereny zabudowy usługowej
-  **ZP** Tereny zieleni urządzonej
-  **KDW** Tereny dróg wewnętrznych
-  **E** Tereny Infrastruktury Technicznej: Elektroenergetyka

### OZNACZENIA ELEMENTÓW ZAGOSPODAROWANIA PRZESTRZENNEGO TERENU

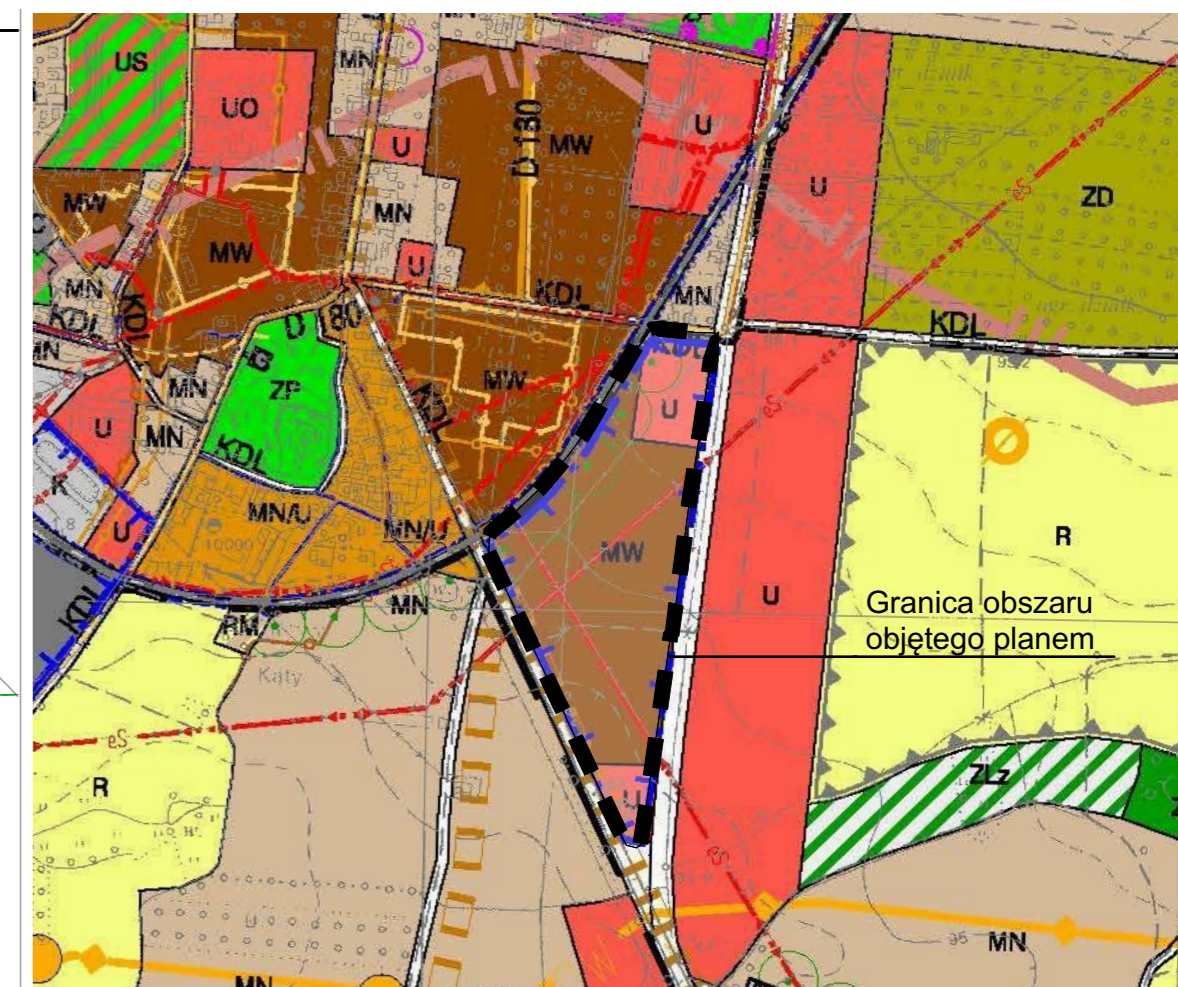
-  Nieprzekraczalna linia zabudowy
-  Obowiązująca linia zabudowy
-  Powiązanie systemu komunikacji w granicach planu z układem zewnętrznym

### OZNACZENIA NIEBĄDĄCE USTALENIAMI PLANU















































































-  Istniejąca napowietrzna linia elektroenergetyczna SN

Wyrys z obowiązującego Studium uwarunkowań i kierunków zagospodarowania przestrzennego Gminy Rawicz

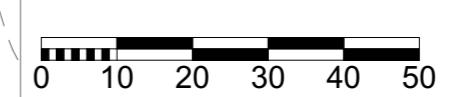
Skala 1:10 000



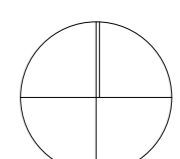
### Oznaczenia użyte na rysunku Studium

<ul style="list-style-type: none"> <li> GRANICA OBSZARU PLANU</li> <li> GRANICA WOJEWÓDZTWA</li> <li> GRANICA OBSZARU</li> <li> GRANICA TERENU O RÓŻNYCH SPOSOBACH PRZEZNACZENIA (DRUGI PROJEKTOWANY)</li> <li> ORIENTACYJNY PRZEBIEG DROGI - PROJEKTOWANYCH</li> <li> MPZP UCHWALONE</li> <li> MPZP W OPACOWANIU</li> <li> TEREN DLA KTÓREGO GMINA PRZEWIDUJE SPORĄDZENIE MPZP</li> </ul>	<ul style="list-style-type: none"> <li> LINIA KOLEJOWA O ZNACZENIU MIĘDZYOPODOWYM</li> <li> KDS - DROGA EKSPRESOWA</li> <li> KDGP - DROGA GŁÓWNA RUCHU PRZEPŁYWOWEGO</li> <li> KDG - DROGA GŁÓWNA</li> <li> KDZ - DROGA ZBIORCZA</li> <li> KDL - DROGA LOKALNA</li> <li> 924 4810 - NUMERY DROG</li> <li> MIEJSCOWOŚCI STARTUJĄCYCH I KOŃCĄCYCH DROGI</li> <li> ISTNIEJĄCE I PROJEKTOWANE SIECI SZKLARSKIE</li> <li> GRANICE TERENÓW ZAMKNIĘTYCH</li> </ul>
<ul style="list-style-type: none"> <li> <b>MU</b> TERENY ŚRODOWISKI ZABUDOWY MIESZKANIOWO-USŁUGOWEJ</li> <li> <b>MW</b> TERENY ZABUDOWY MIESZKANIOWEJ WIELORODZINNEJ</li> <li> <b>MN</b> TERENY ZABUDOWY MIESZKANIOWEJ JEDNORODZINNEJ</li> <li> <b>MN/U</b> TERENY ZABUDOWY MIESZKANIOWEJ JEDNORODZINNEJ Z USŁUGAMI</li> <li> <b>MN/U1</b> TERENY ZABUDOWY MIESZKANIOWEJ JEDNORODZINNEJ Z USŁUGAMI</li> <li> <b>U</b> TERENY ZABUDOWY USŁUGOWEJ</li> <li> <b>U1</b> TERENY ZABUDOWY USŁUGOWEJ</li> <li> <b>U2</b> TERENY USŁUG OŚWIATY</li> <li> <b>U3</b> TERENY USŁUG ZDROWIA</li> <li> <b>U4</b> TERENY USŁUG KULTURY</li> <li> <b>U5</b> TERENY SPORTU I REKREACJI</li> <li> <b>P</b> TERENY OGRÓDOWO-PRZEMISŁOWE, BRZOZOWY, MAGAZYNOWY</li> <li> <b>PU</b> TERENY OGRÓDOWO-PRZEMISŁOWE, BRZOZOWY, MAGAZYNOWY</li> <li> <b>PU1</b> TERENY OGRÓDOWO-PRZEMISŁOWE, BRZOZOWY, MAGAZYNOWY</li> <li> <b>PU2</b> TERENY OGRÓDOWO-PRZEMISŁOWE, BRZOZOWY, MAGAZYNOWY</li> <li> <b>R</b> TERENY ROLNICZE</li> <li> <b>R1</b> TERENY OBSŁUGI GOSPODARWA LEŚNYM</li> <li> <b>R2</b> TERENY LASÓW</li> <li> <b>R3</b> TERENY ZALĘSIA</li> <li> <b>ZP</b> TERENY ZIELENI URZĄDZONEJ</li> <li> <b>ZD</b> TERENY OGRÓDÓW DZIAŁKOWYCH</li> <li> <b>ZC</b> TERENY OMIĘTARZY</li> <li> <b>WS</b> TERENY WÓD POMIĘDZYKANAŁOWYCH ŚRODOWISKI</li> <li> <b>KS</b> TERENY ZABUDOWY KOMUNIKACJI</li> <li> <b>E</b> TERENY URZĄDZEŃ ELEKTROENERGETYKI</li> <li> <b>G</b> TERENY URZĄDZEŃ GAZOWNICTWA</li> <li> <b>W</b> TERENY URZĄDZEŃ WODOCIĄGÓW</li> <li> <b>O</b> TERENY URZĄDZEŃ GOSPODAROWANIA ODPADAMI</li> <li> <b>K</b> TERENY URZĄDZEŃ KANALIZACJI</li> <li> <b>TK</b> TERENY KOLEJOWE</li> </ul>	<ul style="list-style-type: none"> <li> POMNIK PRZYRODY</li> <li> REZERWAT PRZYRODY</li> <li> GRANICA OBSZARU NATURA 2000</li> <li> PARK KRAJOBRAZOWY</li> <li> OBSZAR CHRONIONEGO KRAJOBRAZU</li> <li> DOLINA ŁĄCZĄCAJĄCAJĄCA</li> <li> OBSZAR OCHRONNY WÓD PODZIEMNYCH</li> <li> UJĘCIA WÓD</li> <li> STREFA OCHRONY WÓD POWIERZCHNIOWYCH</li> <li> STREFA OCHRONY WÓD PODZIEMNYCH</li> <li> STREFA ZASŁANIAJĄCAJĄCA UJĘCIA WÓD</li> <li> OBSZAR SPECJALNEGO ZAGROZENIA POWODZIĄ</li> <li> OBSZAR ZAGROZENIA POWODZIĄ</li> <li> OBSZAR ZAGROZENIA POWODZIĄ</li> <li> OBSZAR ZAGROZENIA POWODZIĄ</li> <li> OBSZAR ZAGROZENIA POWODZIĄ</li> <li> OBSZAR ZAGROZENIA POWODZIĄ</li> <li> OBSZAR ZAGROZENIA POWODZIĄ</li> <li> OBSZAR ZAGROZENIA POWODZIĄ</li> <li> OBSZAR ZAGROZENIA POWODZIĄ</li> <li> OBSZAR ZAGROZENIA POWODZIĄ</li> <li> OBSZAR ZAGROZENIA POWODZIĄ</li> <li> OBSZAR ZAGROZENIA POWODZIĄ</li> <li> OBSZAR ZAGROZENIA POWODZIĄ</li> <li> OBSZAR ZAGROZENIA POWODZIĄ</li> <li> OBSZAR ZAGROZENIA POWODZIĄ</li> <li> OBSZAR ZAGROZENIA POWODZIĄ</li> <li> OBSZAR ZAGROZENIA POWODZIĄ</li> <li> OBSZAR ZAGROZENIA POWODZIĄ</li> <li> OBSZAR ZAGROZENIA POWODZIĄ</li> </ul>

Skala rysunku 1:1000



Pn



**PAU MARCINIAK**  
 Pracownia Architektury i Urbanistyki  
 Łukasz Marciniak  
 Ul. Słowiańska 17  
 64-140 Włoszakowice  
 Tel. 606 948 138  
 e-mail: urbanstony@interia.pl  
 NIP 697-176-34-36  
 REGON 30199514  
 Skala rysunku 1:1000  
 Skala wydruku 1:1000@A1  
 Główny projektant mgr inż. arch. Łukasz Marciniak