

**ODPIS**  
70/6

Zgodność pola z oznaczeniami  
- Stwierdzono się  
Rawicz, dnia 09-11-2021

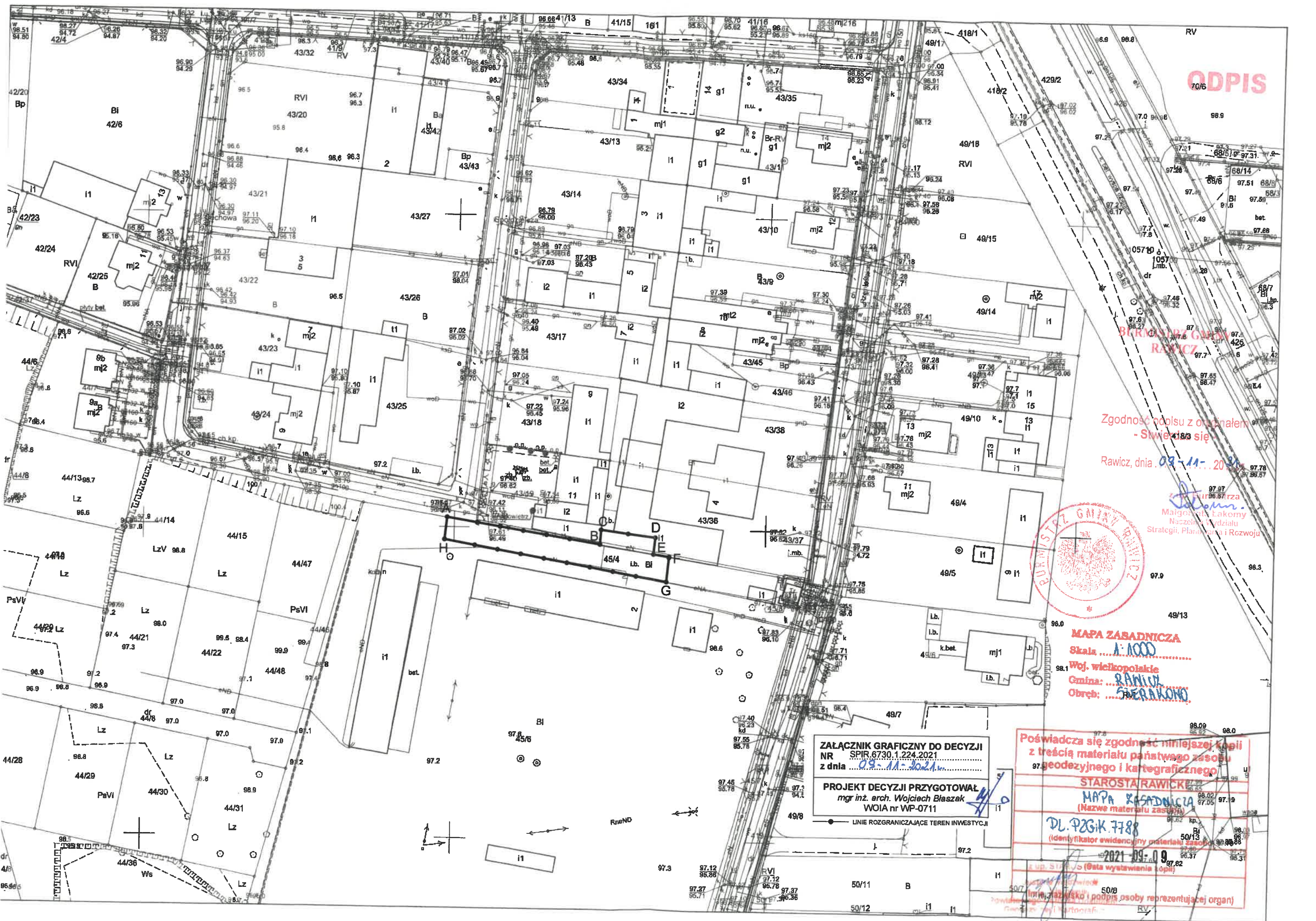


*M. Łakomy*  
Małgorzata Łakomy  
Naczelnik Wydziału  
Strategii, Planowania i Rozwoju

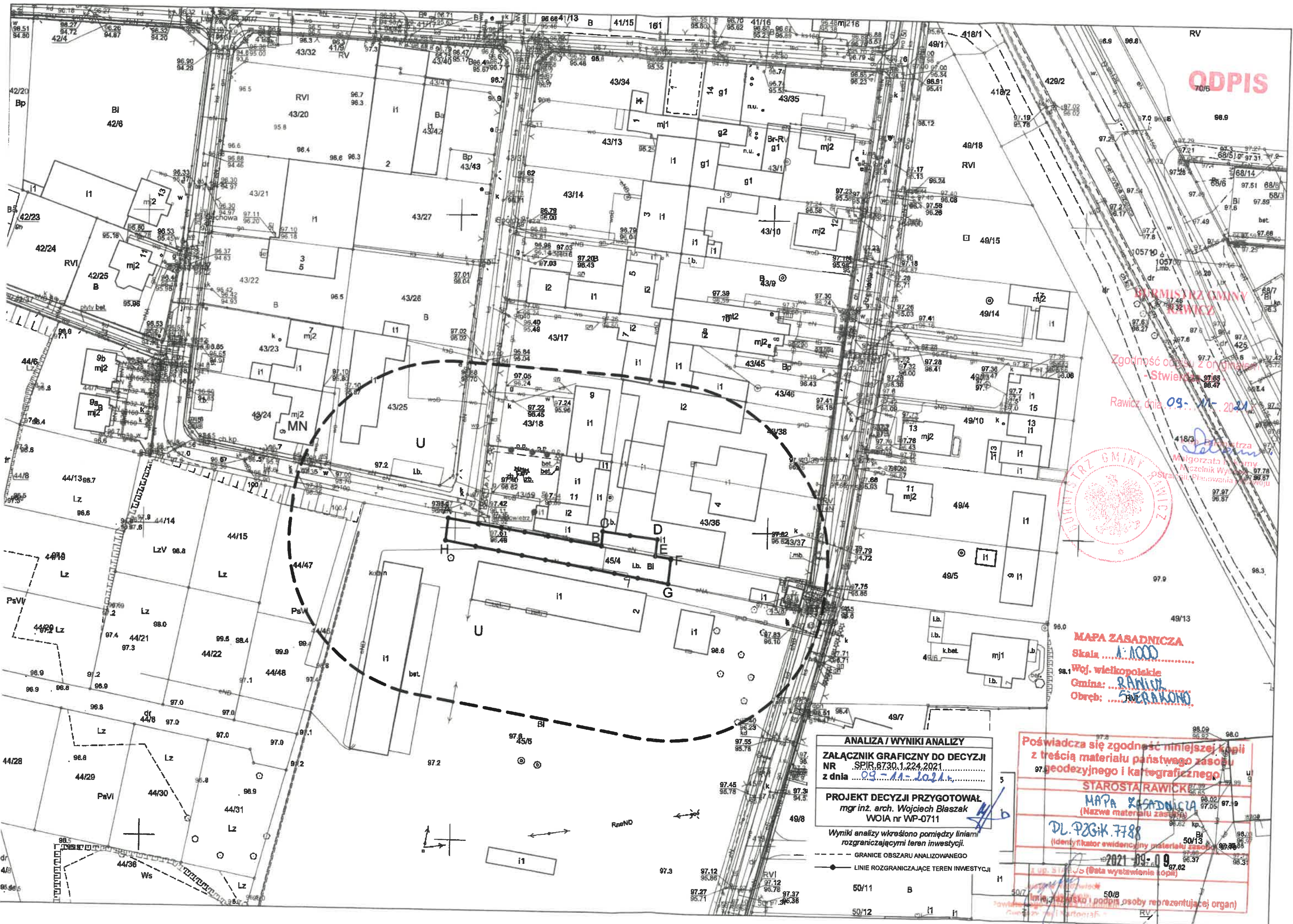
**MAPA ZASADNICZA**  
Skala 1:1000  
Woj. wielkopolskie  
Gmina: **RAWICZ**  
Obręb: **SIERAKONO**

**ZALĄCZNIK GRAFICZNY DO DECYZJI**  
NR SPIR.6730.1.224.2021  
z dnia 09-11-2021  
**PROJEKT DECYZJI PRZYGOTOWAŁ**  
mgr inż. arch. Wojciech Błaszak  
WOIA nr WP-0711  
LINIE ROZGRANICZAJĄCE TEREN INWESTYCJI

Poświadcza się zgodność niniejszej kopii  
z treścią materiału państwowego zasobu  
geodezyjnego i kartograficznego  
**STAROSTA RAWICKI**  
**MAPA ZASADNICZA**  
(Nazwa materiału zasobu)  
**DL. PZGIK 7788**  
(Identyfikator ewidencyjny materiału zasobu)  
2021-09-09  
(Data wystawienia kopii)  
mgr inż. arch. Wojciech Błaszak  
(Nazwa i podpis osoby reprezentującej organ)

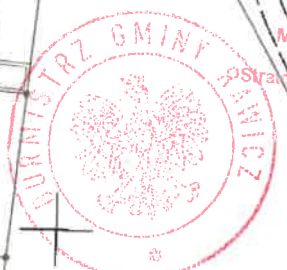






**ODPIS**  
70/6

Burmistrz Gminy Rawicz  
Zgodność opisu z oryginałem  
-Stwierdzam-  
Rawicz, dnia 09.11.2021



**MAPA ZASADNICZA**  
Skala ..... 1:1000 .....  
Woj. wielkopolskie  
Gmina: **RAWICZ**  
Obręb: **SZERAKÓW**

**ANALIZA / WYNIKI ANALIZY**  
ZAŁĄCZNIK GRAFICZNY DO DECYZJI  
NR SPIR.6730.1.224.2021  
z dnia 09.11.2021 r.

PROJEKT DECYZJI PRZYGOTOWAŁ  
mgr inż. arch. Wojciech Błaszak  
WOIA nr WP-0711

Wyniki analizy wkreślono pomiędzy liniami  
rozgraniczającymi teren inwestycji.

--- GRANICE OBSZARU ANALIZOWANEGO  
● LINIE ROZGRANICZAJĄCE TEREN INWESTYCJI

50/11 B  
50/12 i1

Poświadczam zgodność niniejszej kopii  
z treścią materiału państwowego zasobu  
geodezyjnego i kartograficznego

**STAROSTA RAWICZ**  
**MAPA ZASADNICZA**  
(Nazwa materiału zasobu)  
**DL. PZGH. 7788**  
(Identyfikator ewidencyjny materiału zasobu)  
2021-09-09  
(Data wystawienia kopii)

(Miejsce na podpis i pieczęć)