

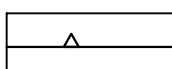
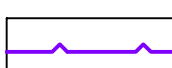







ZMIANA MIEJSCOWEGO PLANU ZAGOSPODAROWANIA PRZESTRZENNEGO "RAWICZ ZACHÓD - SARNOWA" W OBRĘBACH GEODEZYJNYCH RAWICZ ORAZ SARNOWA, GMINA RAWICZ

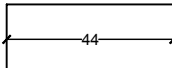
ZALĄCZNIK NR 1
DO UCHWAŁY NR RADY MIEJSKIEJ GMINY RAWICZ Z DNIA R.
ARKUSZ NR 2

OZNACZENIA

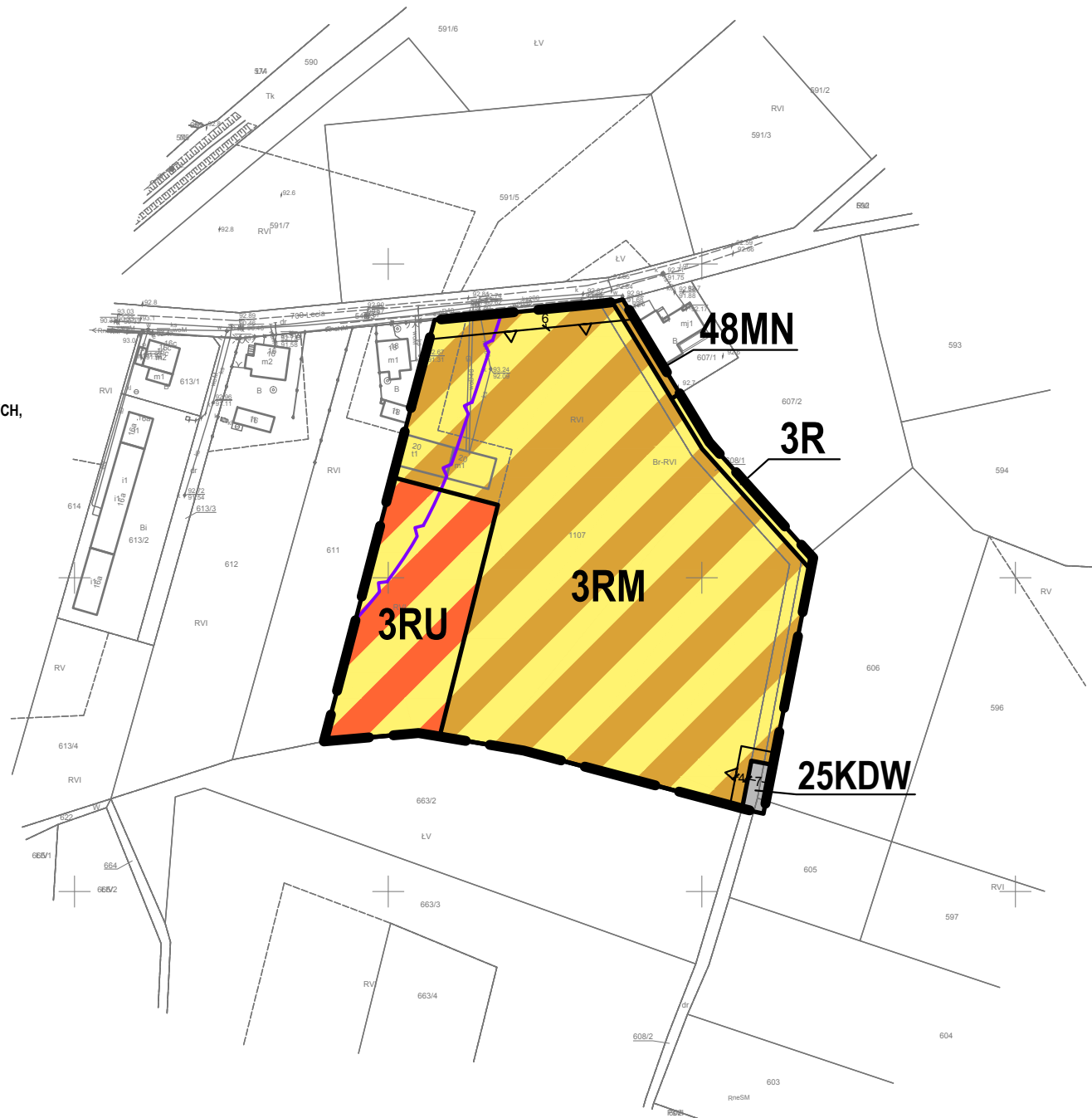
OZNACZENIA STANOWIĄCE OBOWIĄZUJĄCE USTALENIA PLANU

-  GRANICA OBSZARU OBJĘTEGO PLANEM
-  LINIE ROZGRANICZAJĄCE TERENY O RÓŻNYM PRZEZNACZENIU LUB RÓŻNYCH ZASADACH ZAGOSPODAROWANIA
-  NIEPRZEKRACZALNE LINIE ZABUDOWY
-  GRANICE STREF SANITARNYCH CMENTARZA
-  **MN** TERENY ZABUDOWY MIESZKANIOWEJ JEDNORODZINNEJ
-  **RM** TERENY ZABUDOWY ZAGRODOWEJ W GOSPODARSTWACH ROLNYCH, HODOWLANYCH I OGRODNICZYCH
-  **RU** TERENY OBSŁUGI PRODUKCJI W GOSPODARSTWACH ROLNYCH, HODOWLANYCH I OGRODNICZYCH
-  **R** TERENY ROLNICZE
-  **KDW** TERENY DRÓG WEWNĘTRZNYCH

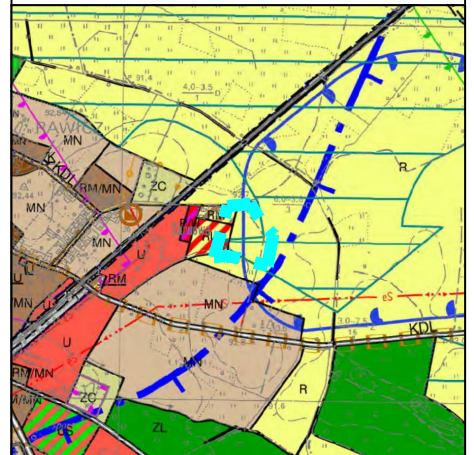
OZNACZENIA O CHARAKTERZE INFORMACYJNYM
































-  44 LINIE WYMIAROWE [m]

OBSZAR OBJĘTY PLANEM POŁOŻONY JEST W ZASIĘGU
- STREFY "E" OCHRONY EKSPOZYCJI
- STREFY "W" OCHRONY KONSERWATORSKIEJ ZE WIDENCJONOWANYCH STANOWISK ARCHEOLOGICZNYCH UJĘTYCH W WOJEWÓDZKIEJ EWIDENCJI ZABYTKÓW



WYRYS ZE STUDIUM UWARUNKOWAŃ I KIERUNKÓW ZAGOSPODAROWANIA PRZESTRZENNEGO GMINY RAWICZ Z OZNACZENIEM GRANIC OBSZARU OBJĘTEGO PLANEM SKALA 1:20 000



	TERENY ŚRÓDMIEJSKIEJ ZABUDOWY MIESZKANIOWO - USŁUGOWEJ
	TERENY ZABUDOWY MIESZKANIOWEJ WIELORODZINNEJ
	TERENY ZABUDOWY MIESZKANIOWEJ JEDNORODZINNEJ
	TERENY ZABUDOWY MIESZKANIOWEJ JEDNORODZINNEJ, ZABUDOWY WIELORODZINNEJ
	TERENY ZABUDOWY MIESZKANIOWEJ JEDNORODZINNEJ Z USŁUGAMI
	TERENY ZABUDOWY ZAGRODOWEJ
	TERENY ZABUDOWY ZAGRODOWEJ, TERENY ZABUDOWY MIESZKANIOWEJ JEDNORODZINNEJ
	TERENY ZABUDOWY USŁUGOWEJ
	TERENY USŁUG OŚWIATY
	TERENY USŁUG ZDROWIA
	TERENY USŁUG KULTURY
	TERENY SPORTU I REKREACJI
	TERENY OBIEKTÓW PRODUKCYJNYCH, SKŁADÓW I MAGAZYNÓW Z ZAKAZEM LOKALIZACJI ZABUDOWY MIESZKANIOWEJ
	TERENY OBIEKTÓW PRODUKCYJNYCH, SKŁADÓW, MAGAZYNÓW I USŁUG Z ZAKAZEM LOKALIZACJI ZABUDOWY MIESZKANIOWEJ
	TERENY OBSŁUGI PRODUKCJI W GOSPODARSTWACH ROLNYCH, HODOWLANYCH, OGRODNICZYCH, LESNYCH I RYBACZYCH
	TERENY ROLNICZE
	TERENY OBSŁUGI GOSPODARKI LEŚNEJ
	TERENY LASÓW
	TERENY ZALESIEN
	TERENY ZIELENI URZĄDZONEJ
	TERENY OGRODÓW DZIAŁKOWYCH
	TERENY CMENTARZY
	TERENY WÓD POWIERZCHNIOWYCH ŚRÓDLĄDOWYCH
	TERENY URZĄDZEŃ KOMUNIKACJI
	TERENY URZĄDZEŃ ELEKTROENERGETYKI
	TERENY URZĄDZEŃ GAZOWNICTWA
	TERENY URZĄDZEŃ WODOCIĄGOWYCH
	TERENY URZĄDZEŃ GOSPODAROWANIA ODPADAMI
	TERENY URZĄDZEŃ KANALIZACJI
	TERENY KOLEJOWE
	GRANICA OBSZARU OBJĘTEGO PLANEM

SKALA 1:2000

