


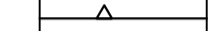













MIEJSCOWY PLAN ZAGOSPODAROWANIA PRZESTRZENNEGO "KONARZEWO" W OBRĘBIE GEODEZYJNYM KONARZEWO, GMINA RAWICZ



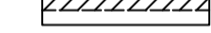
ZAŁĄCZNIK NR 1
DO UCHWAŁY NR RADY MIEJSKIEJ GMINY RAWICZ Z DNIA R.

OZNACZENIA

OZNACZENIA STANOWIĄCE OBOWIAZUJĄCE USTALENIA PLANU

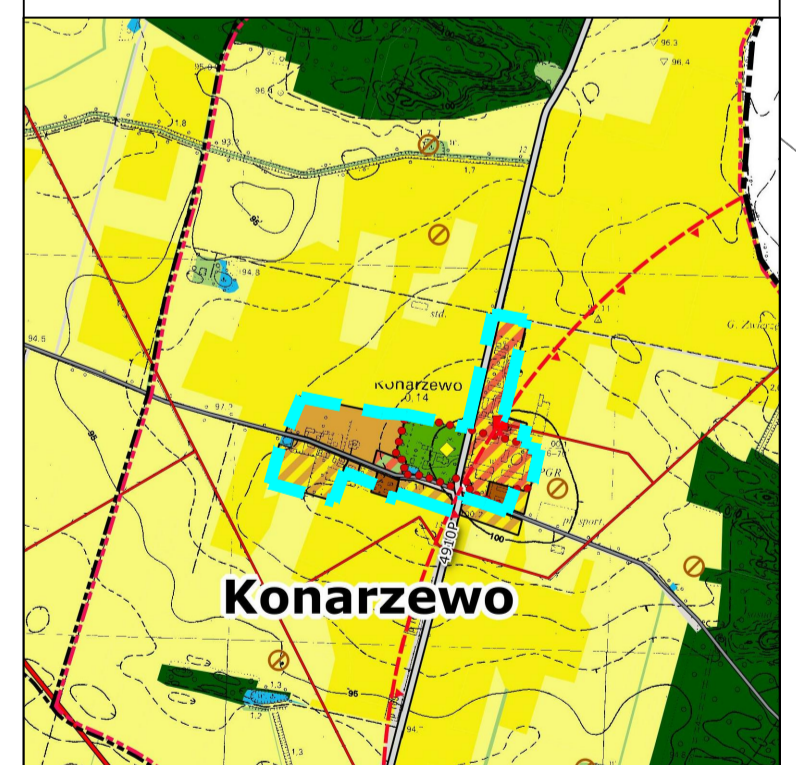
-  GRANICA OBSZARU OBJĘTEGO PLANEM
-  LINIE ROZGRANICZAJĄCE TERENY O RÓŻNYM PRZEZNACZENIU LUB RÓŻNYCH ZASADACH ZAGOSPODAROWANIA
-  NEPRZEKRACZALNE LINIE ZABUDOWY
-  GRANICE STREFY "A" ŚCISLEJ OCHRONY KONSERWATORSKIEJ
-  ZEWIDENCJONOWANE STANOWISKA ARCHEOLOGICZNE
-  **MN** TERENY ZABUDOWY MIESZKANIOWEJ JEDNORODZINNEJ
-  **MW** TERENY ZABUDOWY MIESZKANIOWEJ WIELORODZINNEJ
-  **RM** TERENY ZABUDOWY ZAGRODOWEJ W GOSPODARSTWACH ROLNYCH, HODOWLANYCH I OGRODNICZYCH
-  **U** TERENY ZABUDOWY USŁUGOWEJ
-  **U/ZP** TERENY ZABUDOWY USŁUGOWEJ I ZIELENI URZĄDZONEJ
-  **US** TERENY USŁUG SPORTU I REKREACJI
-  **RU** TERENY OBSŁUGI PRODUKCJI W GOSPODARSTWACH ROLNYCH, HODOWLANYCH I OGRODNICZYCH
-  **WS** TERENY WÓD POWIERZCHNIOWYCH ŚRÓDLĄDOWYCH
-  **KD-Z** TERENY DROGI PUBLICZNEJ KLASY ZBIORCZEJ
-  **KD-L** TERENY DRÓG PUBLICZNYCH KLASY LOKALNEJ

OZNACZENIA O CHARAKTERZE INFORMACYJNYM

-  OBIEKTY ZABYTKOWE WPISANE DO REJESTRU ZABYTKÓW
-  PAS TECHNICZNY NAPOWIETRZNEJ LINII ELEKTROENERGETYCZNEJ ŚREDNIEGO NAPIĘCIA
-  LINIE WYMAROWE [m]



WYRYS ZE STUDIUM UWARUNKOWAŃ I KIERUNKÓW ZAGOSPODAROWANIA PRZESTRZENNEGO GMINY RAWICZ Z OZNACZENIEM GRANIC OBSZARU OBJĘTEGO PLANEM SKALA 1:20 000



- ### KIERUNKI ZMIAN W PRZEZNACZENIU TERENÓW
-  TERENY ZABUDOWY ŚRÓDMIEJSKIEJ
 -  TERENY ZABUDOWY MIESZKANIOWEJ JEDNORODZINNEJ
 -  TERENY ZABUDOWY MIESZKANIOWEJ WIELORODZINNEJ
 -  TERENY ZABUDOWY ZAGRODOWEJ
 -  TERENY ZABUDOWY USŁUGOWEJ
 -  TERENY USŁUG SPORTU I REKREACJI
 -  TERENY ZABUDOWY PRODUKCYJNEJ, SKŁADÓW I MAGAZYNÓW
 -  TERENY ZABUDOWY OBSŁUGI PRODUKCJI ROLNEJ
 -  TERENY OGRODÓW DZIAŁKOWYCH
 -  TERENY ZIELENI URZĄDZONEJ
 -  TERENY CHENTARZY
 -  TERENY INFRASTRUKTURY TECHNICZNEJ
 -  TERENY KOMUNIKACJI
 -  GRANICA OBSZARU OBJĘTEGO PLANEM

SKALA 1:2000

