

MIEJSCOWY PLAN ZAGOSPODAROWANIA PRZESTRZENNEGO W REJONIE SZPITALA W RAWICZU



ZALĄCZNIK NR 1
DO UCHWAŁY NR RADY MIEJSKIEJ GMINY RAWICZ Z DNIA R.

OZNACZENIA

OZNACZENIA STANOWIĄCE OBOWIĄZUJĄCE USTALENIA PLANU

-  GRANICA OBSZARU OBJĘTEGO PLANEM
-  LINIE ROZGRANICZAJĄCE TERENY O RÓŻNYM PRZEZNACZENIU LUB RÓŻNYCH ZASADACH ZAGOSPODAROWANIA
-  NIENAPRZEKRACZALNE LINIE ZABUDOWY
-  **MN-U** TEREN ZABUDOWY MIESZKANIOWEJ JEDNORODZINNEJ LUB USŁUG
-  **MW-U** TERENY ZABUDOWY MIESZKANIOWEJ WIELORODZINNEJ LUB USŁUG
-  **U** TERENY USŁUG
-  **UZ** TERENY USŁUG ZDROWIA
-  **KR** TERENY KOMUNIKACJI DROGOWEJ WEWNĘTRZNEJ

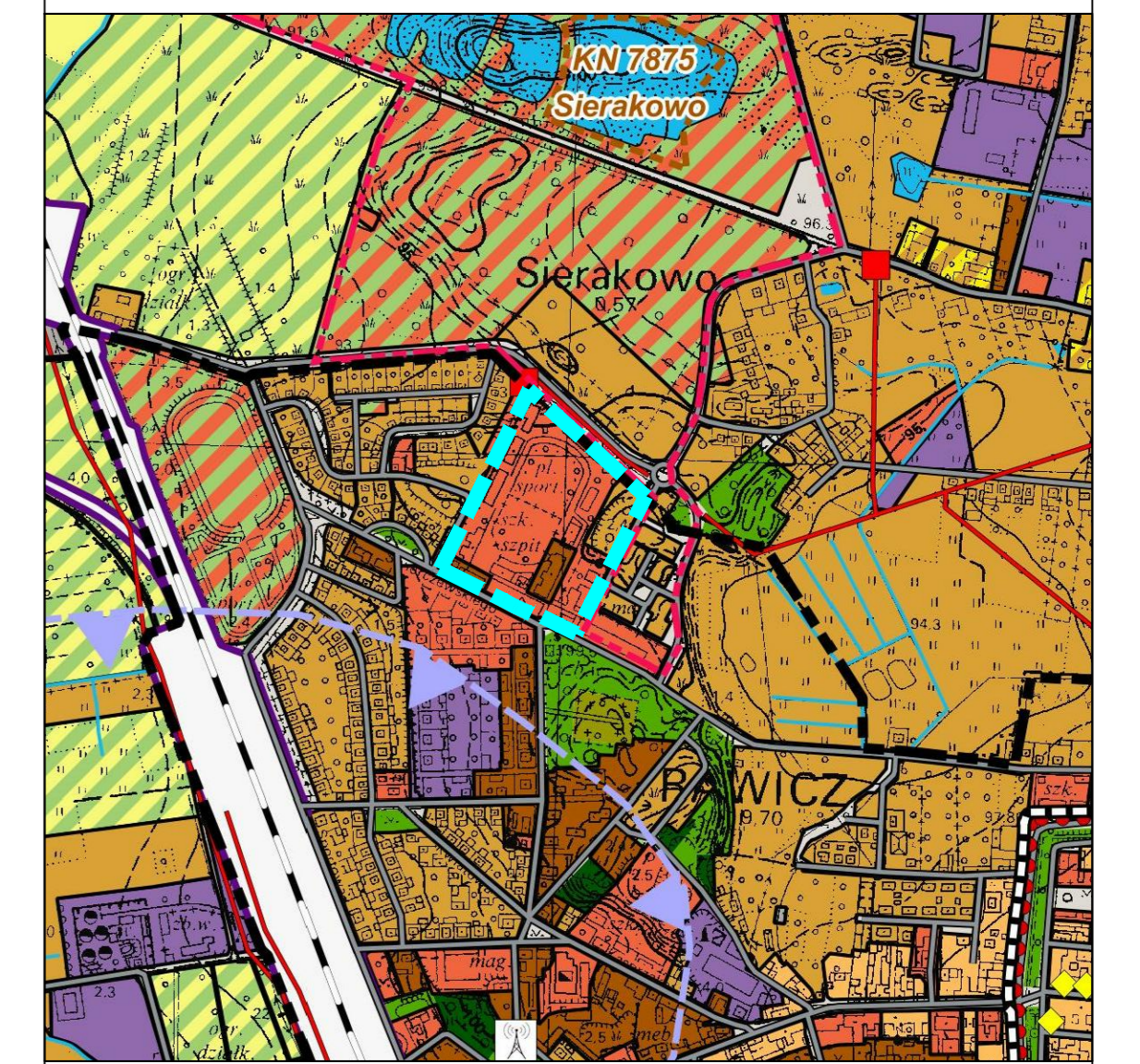
OZNACZENIA O CHARAKTERZE INFORMACYJNYM

-  OBIEKTY ZABYTKOWE UJĘTE W EWIDENCJI ZABYTKÓW
-  44 LINIE WYMIAROWE [m]

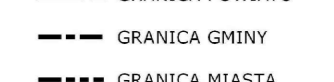
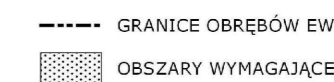
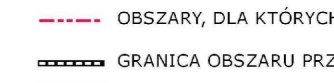

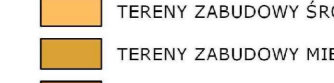
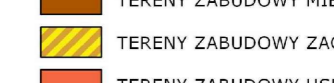
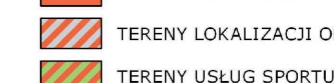
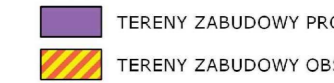
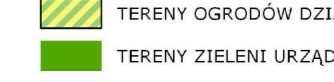
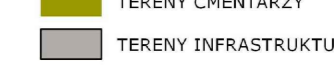
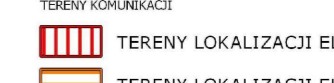

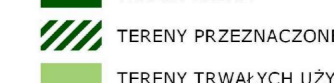
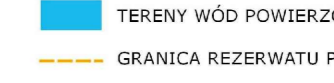
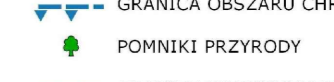
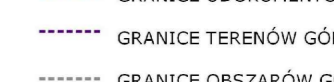
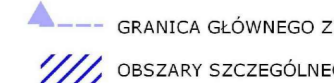
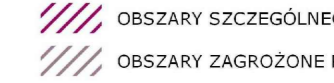

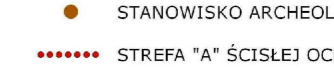
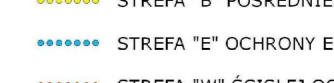

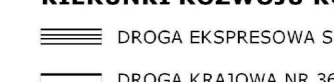
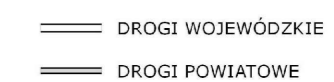
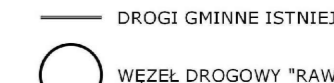

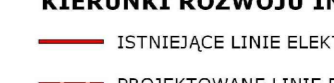
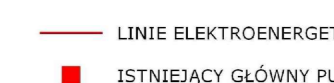
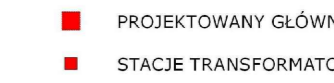
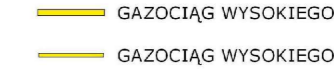
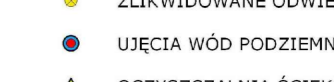






OBSZAR OBJĘTY PLANEM POŁOŻONY JEST W CAŁOŚCI W GRANICACH
KRAJOBRAZU PRIORYTETOWEGO "RAWICZ" (ID 902)




WYRYS ZE STUDIUM UWARUNKWAŃ I KIERUNKÓW ZAGOSPODAROWANIA PRZESTRZENNEGO GMINY RAWICZ Z OZNACZENIEM GRANIC OBSZARU OBJĘTEGO PLANEM SKALA 1:10 000

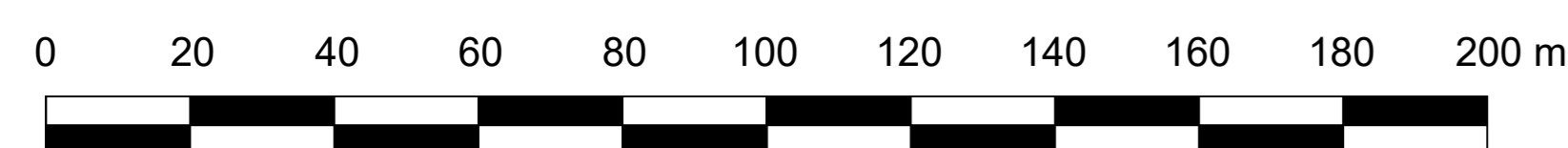


OZNACZENIA

- #### OZNACZENIA OGÓLNE
-  GRANICA WODORZĘDNOŚCI
 -  GRANICA POWIATU
 -  GRANICA GMINY
 -  GRANICA MIASTA
 -  GRANICE OBRĘBÓW EWIDENCYJNYCH
 -  OBSZARY WYMAGAJĄCE ZMIANY PRZEZNACZENIA NA CELE NIERUCHOMOŚCI I NIELEŚNE
 -  OBSZARY DLA KTÓRYCH GMINA ZAMIERZA SPORZĄDZIĆ ZMIANĘ PLANU MIEJSCOWEGO
 -  GRANICA OBSZARU PREFERENCJI PUBLICZNEJ
 -  GRANICE TERENÓW ZABUDOWLANYCH
- #### KIERUNKI ZMIAN W PRZEZNACZENIU TERENÓW
-  TERENY ZABUDOWY MIESZKANIOWEJ
 -  TERENY ZABUDOWY MIESZKANIOWEJ WIELORODZINNEJ
 -  TERENY ZABUDOWY ZAGRODOWEJ
 -  TERENY ZABUDOWY USŁUGOWEJ
 -  TERENY LOKALIZACJI OBIEKTÓW HANDLOWYCH O POWIERZCHNI SPRZEDAŻY POWYŻEJ 2000 M2
 -  TERENY USŁUG SPORTU I REKREACJI
 -  TERENY ZABUDOWY PRODUKCYJNEJ, SKŁADÓW I MAGAZYNÓW
 -  TERENY ZABUDOWY OBRĘBÓW PRODUKCYJNYCH
 -  TERENY OGRODNICTWA
 -  TERENY ZIELENE URZĄDOWE
 -  TERENY ORIENTACJI
 -  TERENY INFRASTRUKTURY TECHNICZNEJ
- #### TERENY WYKORZYSTANIA
-  TERENY LOKALIZACJI ELEKTROWNI WIAТРOWYCH O MOCY PRZEKAZUJĄCEJ 500 kW
 -  TERENY LOKALIZACJI ELEKTROWNI FOTOWOLTAICZNYCH O MOCY PRZEKAZUJĄCEJ 500 kW
- #### OCHRONA I KSZTAŁTOWANIE ŚRODOWISKA PRZYRODNICZEGO
-  TERENY LEŚNE
 -  TERENY PRZEZNACZONE DO ZALESIENIA
 -  TERENY TRWAŁYCH UŻYTKÓW ZIELONYCH, ZADRZEWIEN I ZAKRZEWIEN
 -  TERENY ROLNICZE WÓDZICH KLAS KONIUNKTURALNYCH
 -  TERENY WODNO-POWIERZCHNIOWYCH GWAŁTOWNYCH
 -  GRANICA REZERWATU PRZYRODY
 -  GRANICA OBSZARU CHRONIONEGO KRAJOBRAZU "DOLINA BARCZYŃ"
 -  POMNIK PRZYRODY
 -  GRANICE UDOKUMENTOWANYCH ZŁOŻ KOPALIN
 -  GRANICE TERENÓW GÓRNICZYCH
 -  GRANICE OBSZARÓW GÓRNICZYCH
 -  GRANICA GŁÓWNEGO ZBRANIA WÓD POWIERZCHNIOWYCH NR 303
 -  OBSZARY SZCZEGÓLNEGO ZAGROŻENIA POWODZIĄ (p=10%)
 -  OBSZARY SZCZEGÓLNEGO ZAGROŻENIA POWODZIĄ (p=1%)
 -  OBSZARY ZAGROŻONE POWODZIĄ (p=0,2%)
- #### OCHRONA DZIEDZICTWA KULTUROWEGO
-  OBIEKTY ZABYTKOWE WPISANE DO REJESTRU ZABYTKÓW
 -  STANOWISKA ARCHEOLOGICZNE WPISANE DO REJESTRU ZABYTKÓW
 - STREFA "A" ŚCIEŚLEJ OCHRONY KONSERWATORSKIEJ
 - STREFA "B" POŚREDNIEJ OCHRONY KONSERWATORSKIEJ
 - STREFA "C" OCHRONY EKSPOZYCJI
 - STREFA "D" ŚCIEŚLEJ OCHRONY STANOWISKA ARCHEOLOGICZNEGO WPISANEGO DO REJESTRU ZABYTKÓW
 - STREFA "E" OCHRONY ZEWIDENCJONOWANYCH STANOWISK ARCHEOLOGICZNYCH
- #### KIERUNKI ROZWOJU KOMUNIKACJI
- DROGA EKSPRESOWA S5
 - DROGA KRAJOWA NR 36
 - DROGI WOJEWÓDZKIE
 - DROGI POWIATOWE
 - DROGI GMINNE ISTNIEJĄCE
 - WIEŹEL DROGOWY "RAWICZ"
 - LINIE KOLEJOWE
- #### KIERUNKI ROZWOJU INFRASTRUKTURY TECHNICZNEJ
- STACJE TRANSFORMATOROWE WYSOKIEGO NAPIĘCIA 210 kV
 - LINIE ELEKTROENERGETYCZNE WYSOKIEGO NAPIĘCIA 110 kV
 - LINIE ELEKTROENERGETYCZNE ŚRĘDNIEGO NAPIĘCIA
 - ISTNIEJĄCY GŁÓWNY PUNKT ZASILANIA
 - PROJEKTOWANY GŁÓWNY PUNKT ZASILANIA
 - STACJE TRANSFORMATOROWE
 - GAZOCIĄG WYSOKIEGO CIŚNIENIA DN80
 - GAZOCIĄG WYSOKIEGO CIŚNIENIA DN150
 - ZLEWKOWANIE DEWERTY GAZU
 - UJĘCIA WÓD POWIERZCHNIOWYCH
 - OCZYSZCZALNIE ŚCIEKÓW
 - STACJE BAZOWE TELEFONII KOMÓRKOWYCH
 - ELEKTROWNIE WIAТРOWE
 - GRANICA OBSZARU OBJĘTEGO PLANEM



SKALA 1:1000



UKŁAD WSPÓŁRZĘDNYCH: PUWG 2000 STREFA 6
MAPA ZASADNICZA POZYSKANA Z PAŃSTWOWEGO ZASOBU
GEODEZYJNEGO I KARTOGRAFICZNEGO