

# MIEJSCOWY PLAN ZAGOSPODAROWANIA PRZESTRZENNEGO DLA OBSZARU POMIĘDZY ULICĄ KADECKĄ I ULICĄ MARSZ. J. PIŁSUDSKIEGO W RAWICZU


ZAŁĄCZNIK NR 1  
DO UCHWAŁY NR ..... RADY MIEJSKIEJ GMINY RAWICZ Z DNIA ..... R.

## OZNACZENIA


### OZNACZENIA STANOWIĄCE OBOWIĄZUJĄCE USTALENIA PLANU

- GRANICA OBSZARU OBJĘTEGO PLANEM
- LINIE ROZGRANICZAJĄCE TERENY O RÓŻNYM PRZEZNACZENIU LUB RÓŻNYCH ZASADACH ZAGOSPODAROWANIA
- OBOWIĄZUJĄCE LINIE ZABUDOWY
- NIEPRZEKRACZALNE LINIE ZABUDOWY
- MN** TERENY ZABUDOWY MIESZKANIOWEJ JEDNORODZINNEJ
- MN-U** TERENY ZABUDOWY MIESZKANIOWEJ JEDNORODZINNEJ LUB USŁUG
- MW-U** TERENY ZABUDOWY MIESZKANIOWEJ WIELORODZINNEJ LUB USŁUG
- U** TEREN USŁUG
- ZP** TEREN ZIELENI URZĄDZONEJ
- L** TERENY LASÓW
- IE** TERENY ELEKTROENERGETYKI
- IG** TEREN GAZOWNICTWA
- KDZ** TERENY DROGI ZBIORCZEJ
- KDL** TEREN DROGI LOKALNEJ
- KDD** TERENY DRÓG DOJAZDOWYCH
- KR** TERENY KOMUNIKACJI DROGOWEJ WEWNĘTRZNEJ
- KP** TERENY KOMUNIKACJI PIESZO-ROWEROWEJ
- OZNACZENIA O CHARAKTERZE INFORMACYJNYM
- OBIEKTY ZABYTKOWE UJĘTE W EWIDENCJI ZABYTKÓW
- GRANICA GŁÓWNEGO ZBIORNIKA WÓD PODZIEMNYCH NR 303
- 44 LINIE WYMIAROWE [m]

OBSZAR OBJĘTY PLANEM POŁOŻONY JEST W CAŁOŚCI W GRANICACH KRAJOBRAZU PRIORYTETOWEGO "RAWICZ" (ID 902)



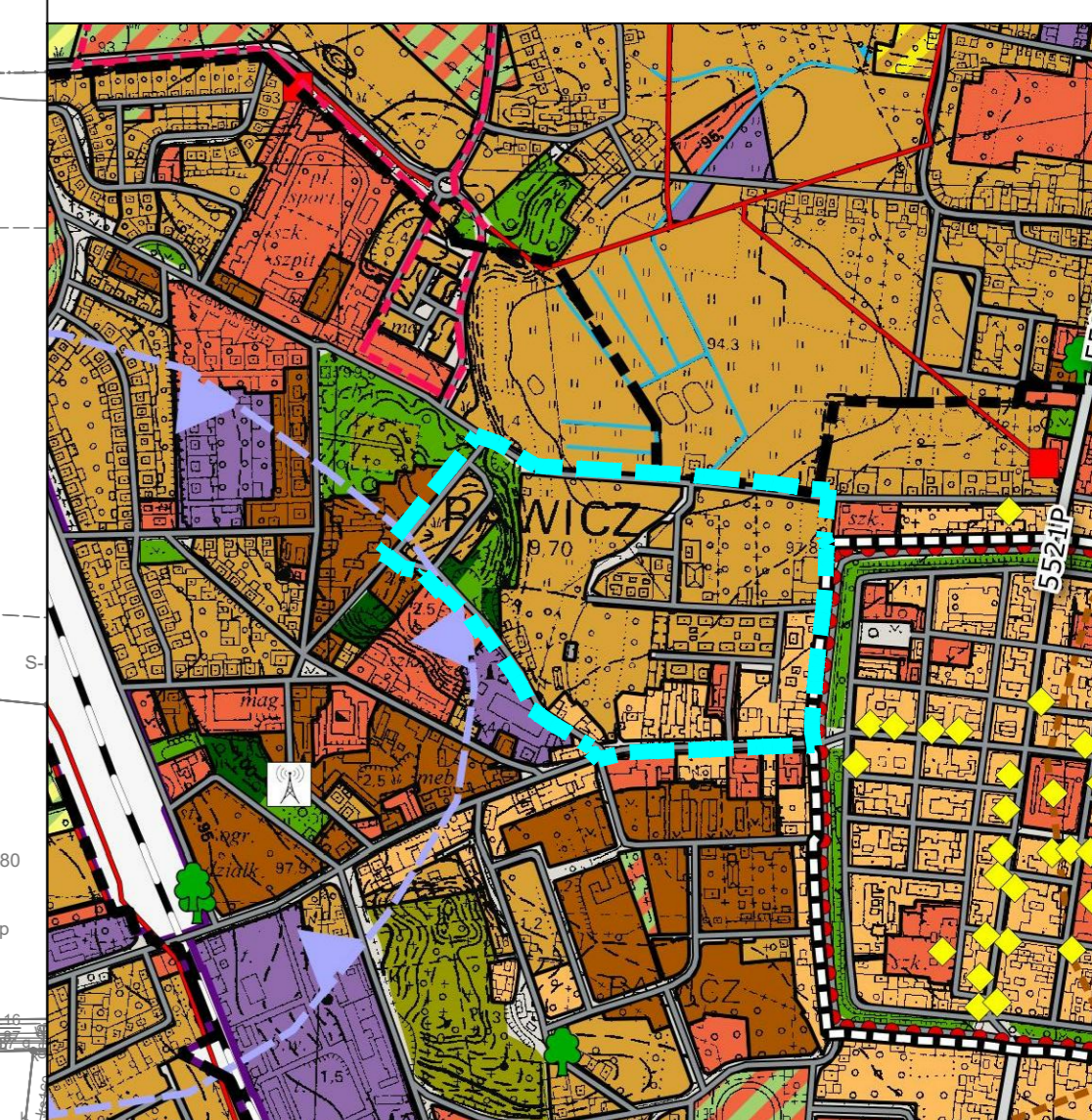
SKALA 1:1000



UKŁAD WSPÓŁRZĘDNYCH: PUWG 2000 STREFA 6  
MAPA ZASADNICZA POZYSKANA Z PAŃSTWOWEGO ZASOBU  
GEODEZYJNEGO I KARTOGRAFICZNEGO



### WYRYS ZE STUDIUM UWARUNKOWAŃ I KIERUNKÓW ZAGOSPODAROWANIA PRZESTRZENNEGO GMINY RAWICZ Z OZNACZENIEM GRANIC OBSZARU OBJĘTEGO PLANEM SKALA 1:10 000



- #### OZNACZENIA
- ##### OZNACZENIA OGÓLNE
- GRANICA WODNOŚCZYSTWA
  - GRANICA POWIATU
  - GRANICA GMINY
  - GRANICA MIASTA
  - GRANICE OBRĘBÓW EWIDENCYJNYCH
  - OBSZARY WYMAGAJĄCE ZMIANY PRZEZNACZENIA NA CELE NIEROLNICZE I NIELEŚNE
  - OBSZARY, DLA KTÓRYCH GMINA ZAMIERZA SPORZĄDZIĆ ZMIANĘ PLANU MIEJSCOWEGO
  - GRANICA OBSZARU REZERWU PUBLICZNEGO
  - GRANICE TERENÓW ZABYTKOWYCH
- ##### KIERUNKI ZMIAN W PRZEZNACZENIU TERENÓW
- TERENY ZABUDOWY WIELORODZINNEJ
  - TERENY ZABUDOWY MIESZKANIOWEJ WIELORODZINNEJ
  - TERENY ZABUDOWY WIELORODZINNEJ LUB USŁUG
  - TERENY ZABUDOWY USŁUGOWEJ
  - TERENY LOKALIZACJI OBIEKTÓW HANDELOWYCH O POWIERZCHNI PRZEKAZAJĄCYCH POWYŻEJ 2000 M<sup>2</sup>
  - TERENY USŁUG SPORTU I REKREACJI
  - TERENY ZABUDOWY PRODUKCYJNEJ, SKŁADÓW I MAGAZYNÓW
  - TERENY ZABUDOWY WZĘDZICH KLAS KOMERCYJNYCH
  - TERENY OŚRODKÓW OŚWIATOWYCH
  - TERENY ZIELENI URZĄDZONEJ
  - TERENY OBYWATELSTWA
  - TERENY INFRASTRUKTURY TECHNICZNEJ
- ##### TERENY OCHRONY
- TERENY LOKALIZACJI ELEKTROWNI WYDZIELONYCH O MOCY PRZEKAZUJĄCEJ 500 KW
  - TERENY LOKALIZACJI ELEKTROWNI FOTOWOLTAICZNYCH O MOCY PRZEKAZUJĄCEJ 500 KW
- ##### OCHRONA I KSZTAŁTOWANIE ŚRODOWISKA PRZYRODNICZEGO
- TERENY LEŚNE
  - TERENY PRZEZNACZONE DO ZALEŚNIENIA
  - TERENY TRWAŁYCH UŻYTKÓW ZIELOWYCH, ZADRZEWIEN I ZAKRZEWIEN
  - TERENY ROLNICZE WZĘDZICH KLAS KOMERCYJNYCH
  - TERENY ROLNICZE REZERWU KLAS KOMERCYJNYCH
  - TERENY WÓD PODZIEMNYCH O ZAGROŻENIU POWODZIĄ (p=10%)
  - GRANICA REZERWU PRZYRODY
  - GRANICA OBSZARU CHRONIONEGO KRAJOBRAZU "DOLINA RAWICZY"
  - POWIĄZKI PRZYRODY
  - GRANICE LUDKOWYCH WYKOPÓW ZŁOŻ KOPALNI
  - GRANICE TERENÓW GÓRNICZYCH
  - GRANICE OBSZARÓW GÓRNICZYCH
  - GRANICA GŁÓWNEGO ZBIORNIKA WÓD PODZIEMNYCH NR 303
  - OBSZARY SZCZEGÓLNEGO ZAGROŻENIA POWODZIĄ (p=10%)
  - OBSZARY SZCZEGÓLNEGO ZAGROŻENIA POWODZIĄ (p=1%)
  - OBSZARY ZAGROŻONE POWODZIĄ (p=0,2%)
- ##### OCHRONA DZIEDZICTWA KULTUROWEGO
- OBIEKTY ZABYTKOWE WPISANE DO REJESTRU ZABYTKÓW
  - STANOWISKO ARCHEOLOGICZNE WPISANE DO REJESTRU ZABYTKÓW
  - STREFA "A" ŚCIEŚLEJ OCHRONY KONSERWATORSKIEJ
  - STREFA "B" POŚREDNIEJ OCHRONY KONSERWATORSKIEJ
  - STREFA "C" OCHRONY EKSPOZYCJI
  - STREFA "D" ŚCIEŚLEJ OCHRONY STANOWISKA ARCHEOLOGICZNEGO WPISANEGO DO REJESTRU ZABYTKÓW
  - STREFA "Dw" OCHRONY ZREWIDENCYJONOWANYCH STANOWISK ARCHEOLOGICZNYCH
- ##### KIERUNKI ROZWOJU KOMUNIKACJI
- DROGA EKSPRESOWA S5
  - DROGA KRAJOWA NR 36
  - DROGI WODNOCIECNE
  - DROGI POWIATOWE
  - DROGI GMINNE ISTNIEJĄCE
  - WIEŻEL DROGOWY "RAWICZ"
  - LINIE KOLEJOWE
- ##### KIERUNKI ROZWOJU INFRASTRUKTURY TECHNICZNEJ
- SYSTYMACJE LINII ELEKTROENERGETYCZNE WYSOKIEGO NAPIĘCIA 110 kV
  - PROJEKTOWANE LINIE ELEKTROENERGETYCZNE WYSOKIEGO NAPIĘCIA 110 kV
  - LINIE ELEKTROENERGETYCZNE ŚREDNIEGO NAPIĘCIA
  - ISTNIEJĄCY GŁÓWNY PUNKT ZASILANIA
  - PROJEKTOWANY GŁÓWNY PUNKT ZASILANIA
  - STACJE TRANSFORMATOROWE
  - GAZOCIEGI WYSOKIEGO CIŚNIENIA DN150
  - GAZOCIEGI WYSOKIEGO CIŚNIENIA DN100
  - ZŁUKOWIDOWANE DEWERTY GAZU
  - URZĘDZIA WÓD PODZIEMNYCH
  - OCZYSZCZALNIA ŚCIECZÓW
  - STACJE BAZOWE TELEFONII KOMÓRKOWYCH
  - ELEKTROWNIE WIATROWE
  - GRANICA OBSZARU OBJĘTEGO PLANEM