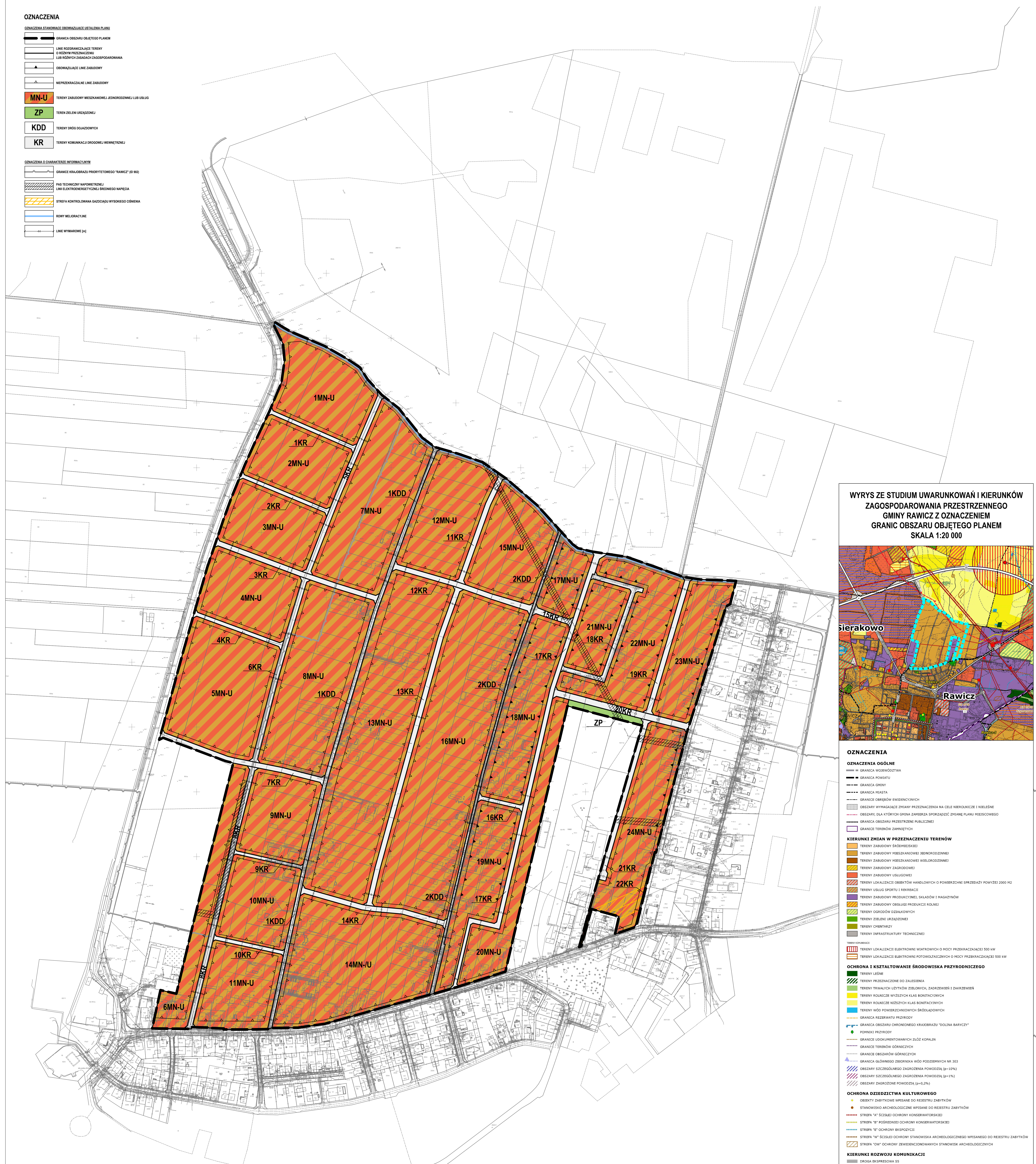


# MIEJSCOWY PLAN ZAGOSPODAROWANIA PRZESTRZENNEGO POMIĘDZY UL. ŁASZCZYŃSKĄ I UL. ŁĄKOWĄ W SIERAKOWIE

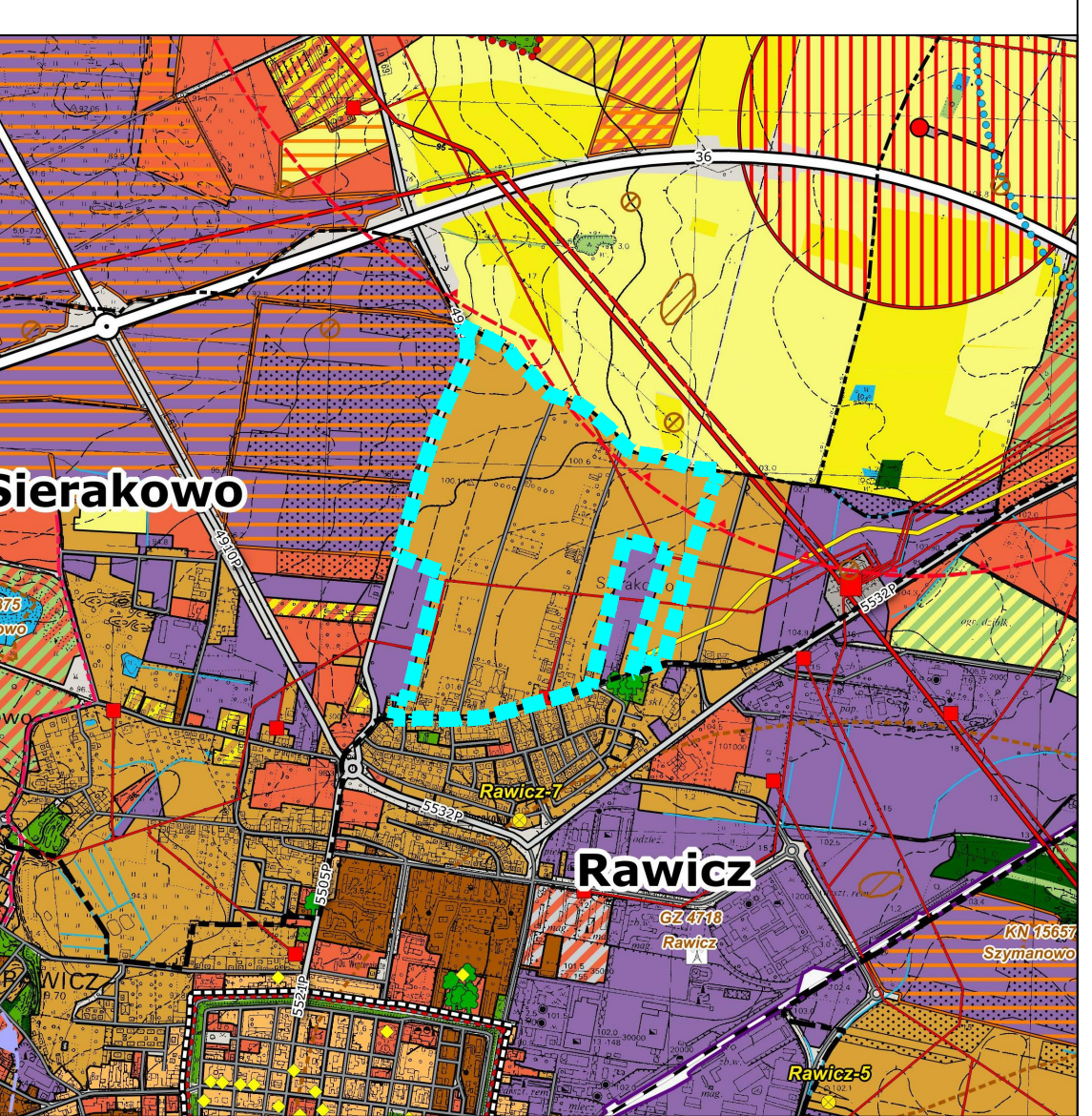
ZALĄCZNIK NR 1  
DO UCHWAŁY NR ..... RADY MIEJSKIEJ GMINY RAWICZ Z DNIA ..... R.

## OZNACZENIA

- OZNACZENIA STANOWISKA OBRÓBIAJĄCE USTALENIA PLANU**
- GRANICA OBSZARU OBJĘTEGO PLANEM
  - LINE ROZGRANICZAJĄCE TERENY O RÓŻNYM PRZEZNACZENIU LUB RÓŻNYCH ZASADACH ZAGOSPODAROWANIA
  - OBROTOWE LINE ZABUDOWY
  - NEPRZERWISTE LINE ZABUDOWY
  - MN-U** TERENY ZABUDOWY MIESZKANIOWEJ, JEDNOKOŚCIOWEJ LUB USŁUG
  - ZP** TERENY ZIELNI URZĄDOWEJ
  - KDD** TERENY DROG DOJAZDOWYCH
  - KR** TERENY KOMUNIKACJI DROGOWEJ I WENIĘCZNEJ
- OZNACZENIA O CHARAKTERZE INFORMACYJNYM**
- GRANICE KRAJOBRAZU PRIORYTETOWEGO "RAWICZ" (DZ 102)
  - PAS TECHNICZNY NAPIĘCIOWEJ LUB ELEKTROENERGETYCZNEJ ŚREDNIEGO NAPIĘCIA
  - STREFA KONTROLOWANA GAZOCIĄGU WYSOKIEGO CIŚNIENIA
  - ROWY MELIORACYJNE
  - LINE WYMIAROWE 1:6



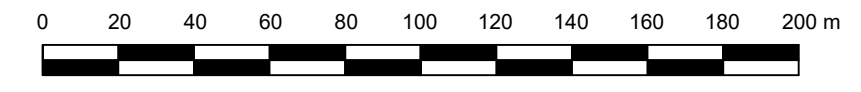
## WYRYS ZE STUDIUM UWARUNKOWAŃ I KIERUNKÓW ZAGOSPODAROWANIA PRZESTRZENNEGO GMINY RAWICZ Z OZNACZENIEM GRANIC OBSZARU OBJĘTEGO PLANEM SKALA 1:20 000



- OZNACZENIA**
- OZNACZENIA OGÓLNE**
- GRANICA WODIEWÓDZTWA
  - GRANICA POWIATU
  - GRANICA GMINY
  - GRANICE OBRĘBÓW PRZYRODNYCH
  - GRANICE WYMAGAJĄCE ZMIANY PRZEZNACZENIA NA CELE NIERUCHOMOŚCI I NIELEŚNE
  - OBSZARY, DLA KTÓRYCH GMINA ZABIERZA SPOWĄDZAJĄCE ZMIANY PLANU MIEJSCOWEGO
  - GRANICE OBSZARU PRZETWIERZ. PUBLICZNEJ
  - GRANICE TERENÓW ZAPNIĘTYCH
- KIERUNKI ZMIAN W PRZEZNACZENIU TERENÓW**
- TERENY ZABUDOWY ŚRODKOWIEJSKIEJ
  - TERENY ZABUDOWY MIESZKANIOWEJ JEDNOKOŚCIOWEJ
  - TERENY ZABUDOWY MIESZKANIOWEJ WIELKOKOŚCIOWEJ
  - TERENY ZABUDOWY ZAGRODOWEJ
  - TERENY ZABUDOWY USŁUGOWEJ
  - TERENY GOSPODARSTWA WARSZTATOWEGO O POWIERZCHNI SPRZĘDZAJĄCEJ POWIĘZ 2000 M<sup>2</sup>
  - TERENY USŁUG SPOWĄDZAJĄCE I SERWISOWE
  - TERENY ZABUDOWY PRODUKCYJNEJ, SKŁADÓW I MAGAZYNÓW
  - TERENY ZABUDOWY USŁUGI PRODUKCYJNEJ KOLEJNEJ
  - TERENY OGRODÓW DZIAŁKOWYCH
  - TERENY ZIELNI URZĄDOWEJ
  - TERENY OCHRONIARSTWA
  - TERENY INFRASTRUKTURY TECHNICZNEJ
- TERENY KOMUNIKACJI**
- TERENY LOKALIZACJI ELEKTROWNI WATROWYCH O MOCY PRZEKAZAŃCZEJ 500 kW
  - TERENY LOKALIZACJI ELEKTROWNI FOTOWOLTAICZNYCH O MOCY PRZEKAZAŃCZEJ 500 kW
- OCHRONA I KSZTAŁTOWANIE ŚRODOWISKA PRZYRODNICZEGO**
- TERENY ŚCISŁE
  - TERENY PRZEZNACZONE DO ZAŁĘSNIENIA
  - TERENY TRWAŁOŚCI UŻYTKÓW ZIELONYCH, ZAGRODZENI I ZAKRZEWEK
  - TERENY ROLNICZE WYŻSZYCH KLAS BONTACYJNYCH
  - TERENY ROLNICZE NIŻSZYCH KLAS BONTACYJNYCH
  - TERENY WÓD POWIERZCHNIOWYCH SKŁADÓW I MAGAZYNÓW
  - GRANICA REZERWU PRZYRODY
  - GRANICE OBSZARU CHRONIONEGO KRAJOBRAZU "POLNA BARCZYŃ"
  - POMNIKI PRZYRODY
  - GRANICE OCHRONY PRAWYCH "ZŁOZ KOPALNI"
  - GRANICE TERENÓW GÓRNICZYCH
  - GRANICE OBSZARÓW GÓRNICZYCH
  - GRANICA GŁÓWNEGO ZBIORNIKA WÓD PODZIEMNYCH NR 303
  - OBSZARY SZCZEGÓLNEGO ZAGROZENA POWODZI (p=10%)
  - OBSZARY SZCZEGÓLNEGO ZAGROZENA POWODZI (p=1%)
  - OBSZARY ZAGROZENA POWODZI (p=0,2%)
- OCHRONA DZIEDZICTWA KULTUROWEGO**
- OBIEKTY ZABYTKOWE WPISANE DO REJESTRU ZABYTKÓW
  - STANOWISKO ARCHEOLOGICZNE WPISANE DO REJESTRU ZABYTKÓW
  - STREFA "A" ŚCISŁEJ OCHRONY KONSERWATORSKIEJ
  - STREFA "B" KONSERWACYJNO-REKONSTRUKCYJNO-KONSERWATORSKIEJ
  - STREFA "C" OCHRONY EKSPONOWANEJ
  - STREFA "D" ŚCISŁEJ OCHRONY STANOWISKA ARCHEOLOGICZNEGO WPISANEGO DO REJESTRU ZABYTKÓW
  - STREFA "E" OCHRONY ZWIĘZCONYCH STANOWISK ARCHEOLOGICZNYCH
- KIERUNKI ROZWOJU KOMUNIKACJI**
- DROGA EKSPRESOWA S5
  - DROGA KRAJOWA NR 36
  - DROGI WODIEWÓDZKIE
  - DROGI POWIATOWE
  - DROGI GMINNE ISTNIEJĄCE
  - WEZŁ DROGOWY "RAWICZ"
  - LINE KOLEJOWE
- KIERUNKI ROZWOJU INFRASTRUKTURY TECHNICZNEJ**
- ISTNIEJĄCE LINE ELEKTROENERGETYCZNE WYSOKIEGO NAPIĘCIA 110 kV
  - PROJEKTOWANE LINE ELEKTROENERGETYCZNE WYSOKIEGO NAPIĘCIA 110 kV
  - LINE ELEKTROENERGETYCZNE ŚREDNIEGO NAPIĘCIA
  - ISTNIEJĄCY GŁÓWNY PUNKT ZASILANIA
  - PROJEKTOWANY GŁÓWNY PUNKT ZASILANIA
  - STACJE TRANSFORMATOROWE
  - GAZOCIĄG WYSOKIEGO CIŚNIENIA ONDRO
  - GAZOCIĄG WYSOKIEGO CIŚNIENIA ONDRO
  - ZŁUKOWIDOWANE ODWIERTY GAZU
  - URĘCZA WÓD PODZIEMNYCH
  - OCZYSZCZALNIA ŚCIEKÓW
  - STACJE BAZOWE TELEFONII KOMÓRKOWYCH
  - ELEKTROWNIE WATROWE
  - GRANICA OBSZARU OBJĘTEGO PLANEM



SKALA 1:2000



UKŁAD WSPÓŁRZĘDNYCH: PUWG 2000 STREFA 6  
MAPA ZASADNICZA POZYSKANA Z PAŃSTWOWEGO ZASOBU  
GEODEZYJNEGO I KARTOGRAFICZNEGO